

Commune : **SAINT-FRAIMBAULT-DE-PRIERES**Rivière : **La Mayenne****Le Bois**

Commentaires : Façade

4

Repère(s) sur le site

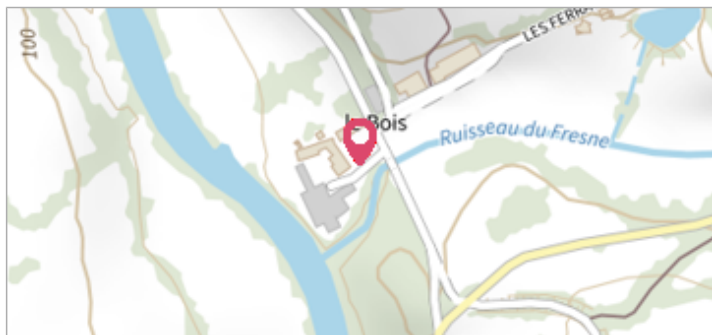
GÉNÉRAL

Unité de gestion : Maine-Loire aval

Code : 2018_MAY_S_146

Date de mise à jour : 06/12/2018

Auteur : SPC MLA

**GÉOLOCALISATION**

Coordonnées WGS84 : X: -0.57704460 / Y: 48.35607950

Coordonnées RGF93 (Lambert 93) X: 435108.79 / Y: 6812197.6

Coordonnées RGF93 (ETRS89) : X: -0.5770446 / Y: 48.3560795

Code Hydro: M---0090

Rive de référence: Non renseigné

**1974**Nature de l'inondation : **Débordement de cours d'eau**Altitude calculée de l'eau : **92.19 m**Nature du repère : **Témoignage oral****GÉNÉRAL**

Code : 2018_MAY_R_146_1

Date de mise à jour :

Auteur : SPC MLA

07/12/2018



1990-1955 : TN fromagerie



1974 : 1.3 x 20 cm

2002 : 1.3 x 20 cm

Vue du repère

MARQUE

Maximum de l'inondation : Oui

Visibilité : Non renseigné

État du repère : Non renseigné

Pérennité : Non renseigné

Repère calculé : Non renseigné

PHEC : Non renseigné

SOURCE DE REPÉRAGE : RECENSEMENT DES REPÈRES DE CRUES SUR LE DÉPARTEMENT DE LA MAYENNE, RÉALISÉ PAR LA DDT 53

-

Type de repérage : Source bibliographique

Organisme : DDT 53

NIVELLEMENT D'ORIGINE - 01/04/2010

Méthode : Non renseigné

Commentaires sur le nivellement : Relevé DAGIT

Référence nivelée : Marque d'inondation

Système altimétrique : NGF IGN 1969 (système normal)

Altitude de la référence (en m) : 92.190 m

Altitude calculée de l'eau (en m) : 92.19

Commune : **SAINT-FRAIMBAULT-DE-PRIERES**Rivière : **La Mayenne****Le Bois**

Commentaires : Façade

4

Repère(s) sur le site

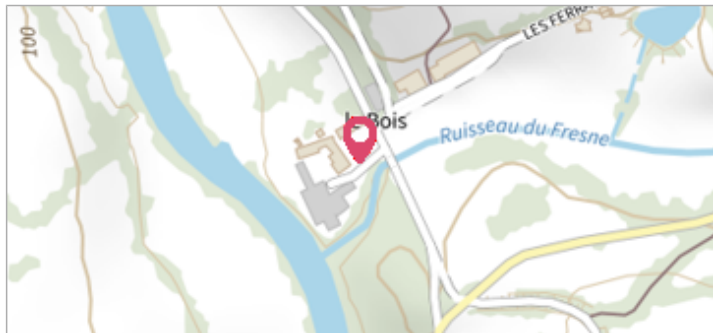
GÉNÉRAL

Unité de gestion : Maine-Loire aval

Code : 2018_MAY_S_146

Date de mise à jour : 06/12/2018

Auteur : SPC MLA

**GÉOLOCALISATION**

Coordonnées WGS84 : X: -0.57704460 / Y: 48.35607950

Coordonnées RGF93 (Lambert 93) X: 435108.79 / Y: 6812197.6

Coordonnées RGF93 (ETRS89) : X: -0.5770446 / Y: 48.3560795

Code Hydro: M---0090

Rive de référence: Non renseigné

**1990**Nature de l'inondation : **Débordement de cours d'eau**Altitude calculée de l'eau : **90.9 m**Nature du repère : **Témoignage oral****GÉNÉRAL**

Code : 2018_MAY_R_146_2

Date de mise à jour :

Auteur : SPC MLA

07/12/2018



1990-1955 : TN fromagerie



1974 : 1.3 x 20 cm

2002 : 1.3 x 20 cm

Vue du repère

MARQUE

Maximum de l'inondation : Oui

Visibilité : Non renseigné

État du repère : Non renseigné

Pérennité : Non renseigné

Repère calculé : Non renseigné

PHEC : Non renseigné

SOURCE DE REPÉRAGE : RECENSEMENT DES REPÈRES DE CRUES SUR LE DÉPARTEMENT DE LA MAYENNE, RÉALISÉ PAR LA DDT 53

-

Type de repérage : Source bibliographique

Organisme : DDT 53

NIVELLEMENT D'ORIGINE - 01/04/2010

Méthode : Non renseigné

Commentaires sur le nivellement : Relevé DAGIT

Référence nivelée : Marque d'inondation

Système altimétrique : NGF IGN 1969 (système normal)

Altitude de la référence (en m) : 90.900 m

Altitude calculée de l'eau (en m) : 90.9

Commune : **SAINT-FRAIMBAULT-DE-PRIERES**Rivière : **La Mayenne****Le Bois**

Commentaires : Façade

4

Repère(s) sur le site

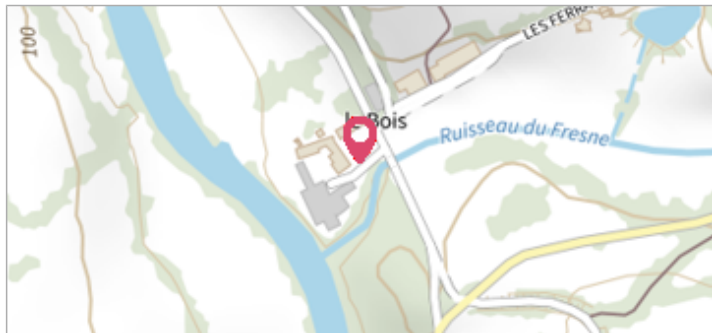
GÉNÉRAL

Unité de gestion : Maine-Loire aval

Code : 2018_MAY_S_146

Date de mise à jour : 06/12/2018

Auteur : SPC MLA

**GÉOLOCALISATION**

Coordonnées WGS84 : X: -0.57704460 / Y: 48.35607950

Coordonnées RGF93 (Lambert 93) X: 435108.79 / Y: 6812197.6

Coordonnées RGF93 (ETRS89) : X: -0.5770446 / Y: 48.3560795

Code Hydro: M---0090

Rive de référence: Non renseigné

**1995**Nature de l'inondation : **Débordement de cours d'eau**Altitude calculée de l'eau : **90.9 m**Nature du repère : **Témoignage oral****GÉNÉRAL**

Code : 2018_MAY_R_146_3

Date de mise à jour :

Auteur : SPC MLA

07/12/2018



1990-1955 : TN fromagerie



1974 : 1.3 x 20 cm

2002 : 1.3 x 20 cm

Vue du repère

MARQUE

Maximum de l'inondation : Oui

Visibilité : Non renseigné

État du repère : Non renseigné

Pérennité : Non renseigné

Repère calculé : Non renseigné

PHEC : Non renseigné

SOURCE DE REPÉRAGE : RECENSEMENT DES REPÈRES DE CRUES SUR LE DÉPARTEMENT DE LA MAYENNE, RÉALISÉ PAR LA DDT 53

-

Type de repérage : Source bibliographique

Organisme : DDT 53

NIVELLEMENT D'ORIGINE - 01/04/2010

Méthode : Non renseigné

Commentaires sur le nivellement : Relevé DAGIT

Référence nivelée : Marque d'inondation

Système altimétrique : NGF IGN 1969 (système normal)

Altitude de la référence (en m) : 90.900 m

Altitude calculée de l'eau (en m) : 90.9

Commune : **SAINT-FRAIMBAULT-DE-PRIERES**Rivière : **La Mayenne****Le Bois**

Commentaires : Façade

4

Repère(s) sur le site

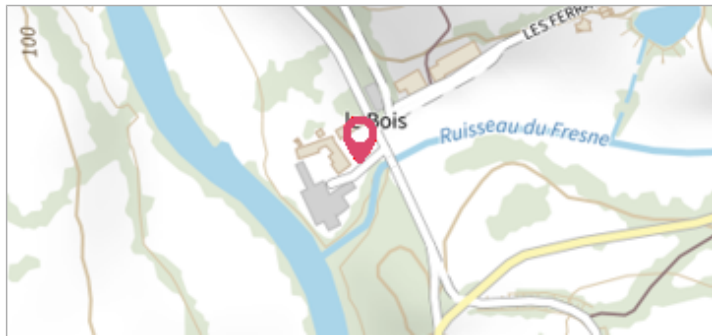
GÉNÉRAL

Unité de gestion : Maine-Loire aval

Code : 2018_MAY_S_146

Date de mise à jour : 06/12/2018

Auteur : SPC MLA

**GÉOLOCALISATION**

Coordonnées WGS84 : X: -0.57704460 / Y: 48.35607950

Coordonnées RGF93 (Lambert 93) X: 435108.79 / Y: 6812197.6

Coordonnées RGF93 (ETRS89) : X: -0.5770446 / Y: 48.3560795

Code Hydro: M---0090

Rive de référence: Non renseigné

**2002**Nature de l'inondation : **Débordement de cours d'eau**Altitude calculée de l'eau : **90.9 m**Nature du repère : **Témoignage oral****GÉNÉRAL**

Code : 2018_MAY_R_146_4

Date de mise à jour :

Auteur : SPC MLA

07/12/2018



1990-1955 : TN fromagerie



1974 : 1.3 x 20 cm

2002 : 1.3 x 20 cm

Vue du repère

MARQUE

Maximum de l'inondation : Oui

Visibilité : Non renseigné

État du repère : Non renseigné

Pérennité : Non renseigné

Repère calculé : Non renseigné

PHEC : Non renseigné

SOURCE DE REPÉRAGE : RECENSEMENT DES REPÈRES DE CRUES SUR LE DÉPARTEMENT DE LA MAYENNE, RÉALISÉ PAR LA DDT 53

-

Type de repérage : Source bibliographique

Organisme : DDT 53

NIVELLEMENT D'ORIGINE - 01/04/2010

Méthode : Non renseigné

Commentaires sur le nivellement : Relevé DAGIT

Référence nivelée : Marque d'inondation

Système altimétrique : NGF IGN 1969 (système normal)

Altitude de la référence (en m) : 90.900 m

Altitude calculée de l'eau (en m) : 90.9