

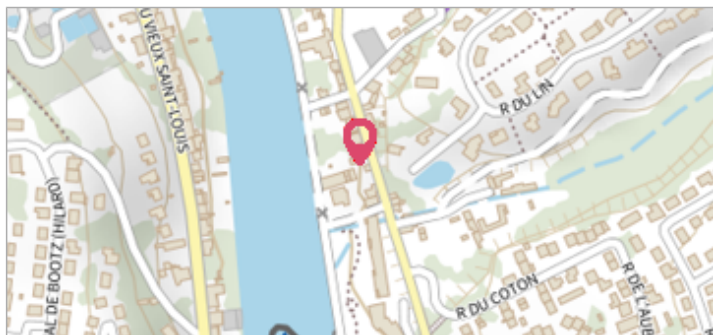
Commune : **LAVAL** | Rivière : **La Mayenne**

89 Rue de la Filature

2 Repère(s) sur le site

GÉNÉRAL

Unité de gestion : Maine-Loire aval
Code : 2018_MAY_S_136 **Date de mise à jour :** 06/12/2018
Auteur : SPC MLA



GÉOLOCALISATION

Coordonnées WGS84 : X: -0.77040830 / Y: 48.08261590
Coordonnées RGF93 (Lambert 93) X: 419349.55 / Y: 6782506.1
Coordonnées RGF93 (ETRS89) : X: -0.7704083 / Y: 48.0826159
Code Hydro: M---0090 **Rive de référence:** Gauche

1966

Nature de l'inondation : **Débordement de cours d'eau**

Altitude calculée de l'eau : **49.45 m**

Nature du repère : **Laisse d'inondation**

Commentaires : La première marche de l'escalier d'accès à la maison correspond au niveau des plus hautes eaux

GÉNÉRAL

Code : 2018_MAY_R_136_1 **Date de mise à jour :** 07/12/2018
Auteur : SPC MLA

MARQUE

Maximum de l'inondation : Oui
Visibilité : Non renseigné **État du repère :** Non renseigné
Pérennité : Non renseigné **Repère calculé :** Non renseigné
PHEC : Non renseigné

SOURCE DE REPÉRAGE : RECENSEMENT DES REPÈRES DE CRUES SUR LE DÉPARTEMENT DE LA MAYENNE, RÉALISÉ PAR LA DDT 53

Type de repérage : Source bibliographique
Organisme(s) : DDT 53

NIVELLEMENT D'ORIGINE

Méthode : Non renseigné
Référence nivelée : Marque d'inondation
Système altimétrique : NGF IGN 1969 (système normal)
Altitude de la référence (en m) : 49.450 m
Altitude calculée de l'eau (en m) : 49.45

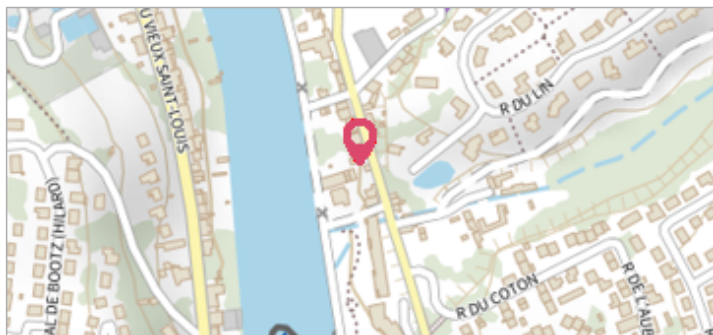
Commune : **LAVAL** | Rivière : **La Mayenne**

89 Rue de la Filature

2 Repère(s) sur le site


GÉNÉRAL

Unité de gestion : Maine-Loire aval
Code : 2018_MAY_S_136 **Date de mise à jour :** 06/12/2018
Auteur : SPC MLA



GÉOLOCALISATION

Coordonnées WGS84 : X: -0.77040830 / Y: 48.08261590
Coordonnées RGF93 (Lambert 93) X: 419349.55 / Y: 6782506.1
Coordonnées RGF93 (ETRS89) : X: -0.7704083 / Y: 48.0826159
Code Hydro: M---0090 **Rive de référence:** Gauche



1974 Altitude calculée de l'eau : **48.87 m**

Nature de l'inondation : **Débordement de cours d'eau** Nature du repère : **Laisse d'inondation**

Commentaires : L'eau arrivait au ras de la porte de l'atelier

GÉNÉRAL

Code : 2018_MAY_R_136_2 **Date de mise à jour :** 07/12/2018
Auteur : SPC MLA

MARQUE

Maximum de l'inondation : Oui
Visibilité : Non renseigné **État du repère :** Non renseigné
Pérennité : Non renseigné **Repère calculé :** Non renseigné
PHEC : Non renseigné

SOURCE DE REPÉRAGE : RECENSEMENT DES REPÈRES DE CRUES SUR LE DÉPARTEMENT DE LA MAYENNE, RÉALISÉ PAR LA DDT 53

Type de repérage : Source bibliographique
Organisme(s) : DDT 53

NIVELLEMENT D'ORIGINE

Méthode : Non renseigné
Référence nivelée : Marque d'inondation
Système altimétrique : NGF IGN 1969 (système normal)
Altitude de la référence (en m) : 48.870 m
Altitude calculée de l'eau (en m) : 48.87