


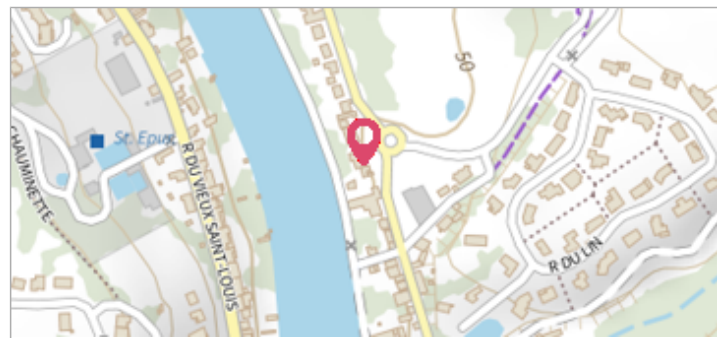
Commune : **LAVAL** | Rivière : **La Mayenne**

 **119 Rue de la Filature**

**Commentaires :** Entrée de la maison **2** Repère(s) sur le site


**GÉNÉRAL**

**Unité de gestion :** Maine-Loire aval  
**Code :** 2018\_MAY\_S\_134 **Date de mise à jour :** 06/12/2018  
**Auteur :** SPC MLA



**GÉOLOCALISATION**

**Coordonnées WGS84 :** X: -0.77098110 / Y: 48.08395140  
**Coordonnées RGF93 (Lambert 93) X:** 419314.03 / **Y:** 6782656.38  
**Coordonnées RGF93 (ETRS89) :** X: -0.7709811 / Y: 48.0839514  
**Code Hydro:** M---0090 **Rive de référence:** Gauche

 **1966** **Altitude calculée de l'eau : 49.21 m**

Nature de l'inondation : **Débordement de cours d'eau** Nature du repère : **Laisse d'inondation**

**Commentaires :** Seuil de la maison. Provenance : de la Mayenne.

**GÉNÉRAL**

**Code :** 2018\_MAY\_R\_134\_1 **Date de mise à jour :** 08/01/2019  
**Auteur :** SPC MLA



**MARQUE**

**Maximum de l'inondation :** Oui  
**Visibilité :** Non renseigné **État du repère :** Non renseigné  
**Pérennité :** Non renseigné **Repère calculé :** Non renseigné  
**PHEC :** Non renseigné

**SOURCE DE REPÉRAGE : RECENSEMENT DES REPÈRES DE CRUES SUR LE DÉPARTEMENT DE LA MAYENNE, RÉALISÉ PAR LA DDT 53**

-

**Type de repérage :** Source bibliographique  
**Organisme(s) :** DDT 53

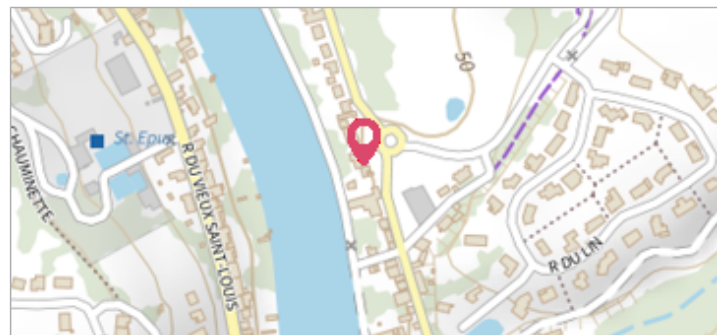
**NIVELLEMENT D'ORIGINE**

**Méthode :** Non renseigné  
**Référence nivelée :** Marque d'inondation  
**Système altimétrique :** NGF IGN 1969 (système normal)  
**Altitude de la référence (en m) :** 49.210 m  
**Altitude calculée de l'eau (en m) :** 49.21

Commune : **LAVAL** | Rivière : **La Mayenne**  
**119 Rue de la Filature**

**Commentaires :** Entrée de la maison **2** Repère(s) sur le site

**GÉNÉRAL**  
**Unité de gestion :** Maine-Loire aval  
**Code :** 2018\_MAY\_S\_134 **Date de mise à jour :** 06/12/2018  
**Auteur :** SPC MLA




**GÉOLOCALISATION**  
**Coordonnées WGS84 :** X: -0.77098110 / Y: 48.08395140  
**Coordonnées RGF93 (Lambert 93)** X: 419314.03 / Y: 6782656.38  
**Coordonnées RGF93 (ETRS89)** : X: -0.7709811 / Y: 48.0839514  
**Code Hydro:** M---0090 **Rive de référence:** Gauche

**1974** **Altitude calculée de l'eau : 49.59 m**  
 Nature de l'inondation : **Débordement de cours d'eau** Nature du repère : **Laisse d'inondation**

**Commentaires :** L'eau est arrivée au niveau de la deuxième marche de la porte d'entrée face à la maison, coté Mayenne. Durée : 48H. Provenance : de la Mayenne. Vitesse : calme dans le jardin.

**GÉNÉRAL**  
**Code :** 2018\_MAY\_R\_134\_2 **Date de mise à jour :** 08/01/2019  
**Auteur :** SPC MLA



**MARQUE**  
**Maximum de l'inondation :** Oui  
**Visibilité :** Non renseigné **État du repère :** Non renseigné  
**Pérennité :** Non renseigné **Repère calculé :** Non renseigné  
**PHEC :** Non renseigné

**SOURCE DE REPÉRAGE : RECENSEMENT DES REPÈRES DE CRUES SUR LE DÉPARTEMENT DE LA MAYENNE, RÉALISÉ PAR LA DDT 53**  
 -  
**Type de repérage :** Source bibliographique  
**Organisme(s) :** DDT 53

**NIVELLEMENT D'ORIGINE**  
**Méthode :** Non renseigné  
**Référence nivelée :** Marque d'inondation  
**Système altimétrique :** NGF IGN 1969 (système normal)  
**Altitude de la référence (en m) :** 49.590 m  
**Altitude calculée de l'eau (en m) :** 49.59