Commune : **LAVAL** | Rivière : **La Mayenne**

Chemin de Saint Pierre le Potier

Commentaires : Renoux (rocamat). – établissement industriel

3 Repère(s) sur le site

GÉNÉRAL

Unité de gestion : Maine-Loire aval
Code : 2018_MAY_S_132 **Date de mise à jour :** 06/12/2018
Auteur : SPC MLA

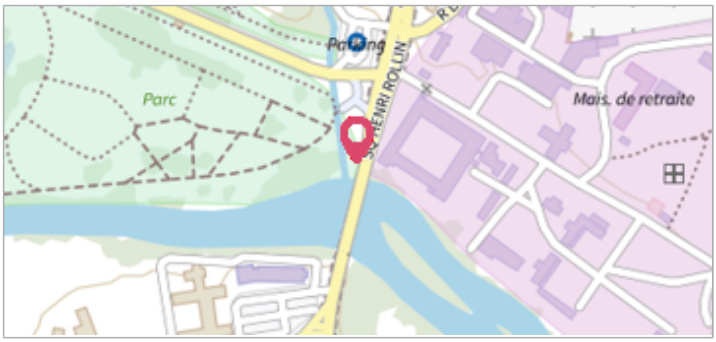

GÉOLOCALISATION

Coordonnées WGS84 : X: -0.76226550 / Y: 48.03911780
Coordonnées RGF93 (Lambert 93) X: 419724.97 / Y: 6777648.89
Coordonnées RGF93 (ETRS89) : X: -0.7622655 / Y: 48.0391178
Code Hydro: M---0090 **Rive de référence:** Gauche

1966

Altitude calculée de l'eau : **45.68 m**

Nature de l'inondation : **Débordement de cours d'eau**

Nature du repère : **Laisse d'inondation**

Commentaires : Repère orange sur pilier à gauche de la porte d'entrée de la salle des turbines. Provenance : de la Mayenne. Vitesse : nulle.

GÉNÉRAL

Code : 2018_MAY_R_132_1 **Date de mise à jour :** 17/01/2019
Auteur : SPC MLA

MARQUE

Maximum de l'inondation : Oui
Visibilité : Non renseigné **État du repère :** Non renseigné
Pérennité : Non renseigné **Repère calculé :** Non renseigné
PHEC : Non renseigné

SOURCE DE REPÉRAGE : RECENSEMENT DES REPÈRES DE CRUES SUR LE DÉPARTEMENT DE LA MAYENNE, RÉALISÉ PAR LA DDT 53 -

Type de repérage : Source bibliographique
Organisme : DDT 53

NIVELLEMENT D'ORIGINE

Méthode : Non renseigné
Référence nivelée : Marque d'inondation
Système altimétrique : NGF IGN 1969 (système normal)
Altitude de la référence (en m) : 45.680 m
Altitude calculée de l'eau (en m) : 45.68

Commune : **LAVAL** | Rivière : **La Mayenne**

Chemin de Saint Pierre le Potier

Commentaires : Renoux (rocamat). – établissement industriel

3 Repère(s) sur le site

GÉNÉRAL

Unité de gestion : Maine-Loire aval
Code : 2018_MAY_S_132 **Date de mise à jour :** 06/12/2018
Auteur : SPC MLA

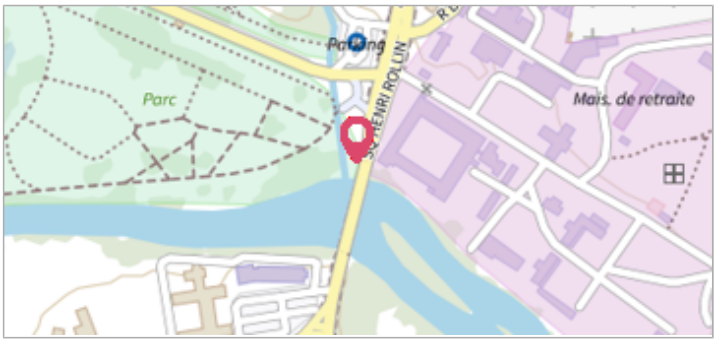

GÉOLOCALISATION

Coordonnées WGS84 : X: -0.76226550 / Y: 48.03911780
Coordonnées RGF93 (Lambert 93) X: 419724.97 / Y: 6777648.89
Coordonnées RGF93 (ETRS89) : X: -0.7622655 / Y: 48.0391178
Code Hydro: M---0090 **Rive de référence:** Gauche

1974

Altitude calculée de l'eau : **45.91 m**

Nature de l'inondation : **Débordement de cours d'eau**

Nature du repère : **Laisse d'inondation**

Commentaires : Repère sur le mur intérieur de la salle des turbines. Durée : 48H. Provenance : de la Mayenne. Vitesse : nulle.

GÉNÉRAL

Code : 2018_MAY_R_132_2 **Date de mise à jour :** 17/01/2019
Auteur : SPC MLA

MARQUE

Maximum de l'inondation : Oui
Visibilité : Non renseigné **État du repère :** Non renseigné
Pérennité : Non renseigné **Repère calculé :** Non renseigné
PHEC : Non renseigné

SOURCE DE REPÉRAGE : RECENSEMENT DES REPÈRES DE CRUES SUR LE DÉPARTEMENT DE LA MAYENNE, RÉALISÉ PAR LA DDT 53 -

Type de repérage : Source bibliographique
Organisme : DDT 53

NIVELLEMENT D'ORIGINE

Méthode : Non renseigné
Référence nivelée : Marque d'inondation
Système altimétrique : NGF IGN 1969 (système normal)
Altitude de la référence (en m) : 45.910 m
Altitude calculée de l'eau (en m) : 45.91

Commune : **LAVAL** | Rivière : **La Mayenne**

Chemin de Saint Pierre le Potier

Commentaires : Renoux (rocamat). – établissement industriel

3 Repère(s) sur le site

GÉNÉRAL

Unité de gestion : Maine-Loire aval
Code : 2018_MAY_S_132 **Date de mise à jour :** 06/12/2018
Auteur : SPC MLA

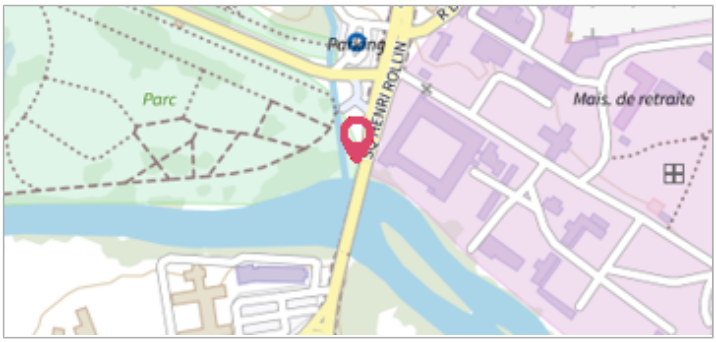

GÉOLOCALISATION

Coordonnées WGS84 : X: -0.76226550 / Y: 48.03911780
Coordonnées RGF93 (Lambert 93) X: 419724.97 / Y: 6777648.89
Coordonnées RGF93 (ETRS89) : X: -0.7622655 / Y: 48.0391178
Code Hydro: M---0090 **Rive de référence:** Gauche

1995

Altitude calculée de l'eau : **45.7 m**

Nature de l'inondation : **Débordement de cours d'eau**

Nature du repère : **Laisse d'inondation**

GÉNÉRAL

Code : 2018_MAY_R_132_3 **Date de mise à jour :** 17/01/2019
Auteur : SPC MLA

MARQUE

Maximum de l'inondation : Oui
Visibilité : Non renseigné **État du repère :** Non renseigné
Pérennité : Non renseigné **Repère calculé :** Non renseigné
PHEC : Non renseigné

SOURCE DE REPÉRAGE : RECENSEMENT DES REPÈRES DE CRUES SUR LE DÉPARTEMENT DE LA MAYENNE, RÉALISÉ PAR LA DDT 53 -

Type de repérage : Source bibliographique
Organisme : DDT 53

NIVELLEMENT D'ORIGINE

Méthode : Non renseigné
Référence nivelée : Marque d'inondation
Système altimétrique : NGF IGN 1969 (système normal)
Altitude de la référence (en m) : 45.700 m
Altitude calculée de l'eau (en m) : 45.7