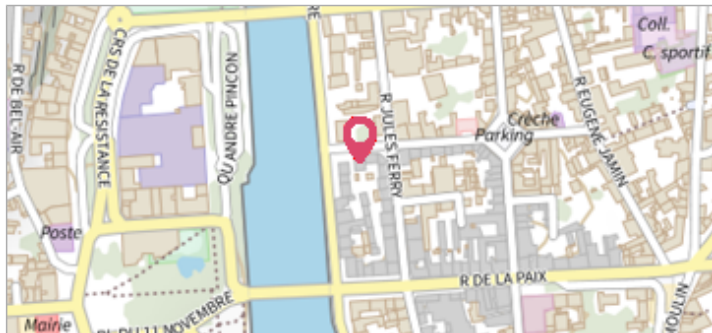


Commune : **LAVAL**Rivière : **La Mayenne****Rue François Pyrard****2** Repère(s) sur le site**GÉNÉRAL****Unité de gestion :** Maine-Loire aval**Code :** 2018_MAY_S_114**Date de mise à jour :** 06/12/2018**Auteur :** SPC MLA**GÉOLOCALISATION****Coordonnées WGS84 :** X: -0.76975130 / Y: 48.07197770**Coordonnées RGF93 (Lambert 93) :** X: 419342 / Y: 6781322.92**Coordonnées RGF93 (ETRS89) :** X: -0.7697513 / Y: 48.0719777**Code Hydro:** M---0090**Rive de référence:** Droite**1974**Nature de l'inondation : **Débordement de cours d'eau**Altitude calculée de l'eau : **47.74 m**Nature du repère : **Laisse d'inondation****Commentaires :** Limite visible dans l'atelier d'imprimerie en sous-sol à 0,54 m au dessus du sol. Provenance de l'eau par les égouts**GÉNÉRAL****Code :** 2018_MAY_R_114_1**Date de mise à jour :** 08/01/2019**Auteur :** SPC MLA**MARQUE****Maximum de l'inondation :** Oui**Visibilité :** Non renseigné**État du repère :** Non renseigné**Pérennité :** Non renseigné**Repère calculé :** Non renseigné**PHEC :** Non renseigné**SOURCE DE REPÉRAGE : RECENSEMENT DES REPÈRES DE CRUES SUR LE DÉPARTEMENT DE LA MAYENNE, RÉALISÉ PAR LA DDT 53**

-

Type de repérage : Source bibliographique**Organisme(s) :** DDT 53**NIVELLEMENT D'ORIGINE****Méthode :** Non renseigné**Référence nivelée :** Marque d'inondation**Système altimétrique :** NGF IGN 1969 (système normal)**Altitude de la référence (en m) :** 47.740 m**Altitude calculée de l'eau (en m) :** 47.74

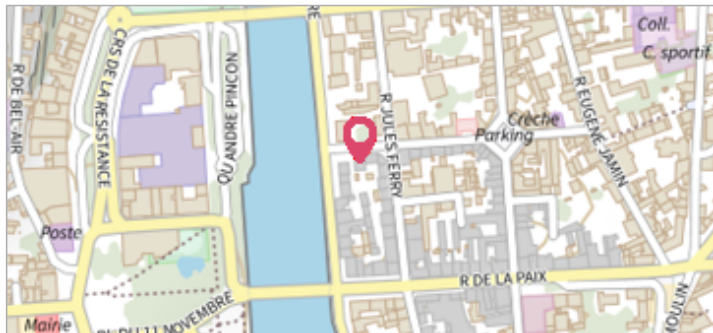
Commune : **LAVAL** | Rivière : **La Mayenne**

Rue François Pyrard

2 Repère(s) sur le site


GÉNÉRAL

Unité de gestion : Maine-Loire aval
Code : 2018_MAY_S_114 **Date de mise à jour :** 06/12/2018
Auteur : SPC MLA



GÉOLOCALISATION

Coordonnées WGS84 : X: -0.76975130 / Y: 48.07197770
Coordonnées RGF93 (Lambert 93) X: 419342 / Y: 6781322.92
Coordonnées RGF93 (ETRS89) : X: -0.7697513 / Y: 48.0719777
Code Hydro: M---0090 **Rive de référence:** Droite



1993 Altitude calculée de l'eau : **47.1 m**

Nature de l'inondation : **Débordement de cours d'eau** Nature du repère : **Laisse d'inondation**

Commentaires : Grille de la cour

GÉNÉRAL

Code : 2018_MAY_R_114_2 **Date de mise à jour :** 08/01/2019
Auteur : SPC MLA

MARQUE

Maximum de l'inondation : Oui
Visibilité : Non renseigné **État du repère :** Non renseigné
Pérennité : Non renseigné **Repère calculé :** Non renseigné
PHEC : Non renseigné

SOURCE DE REPÉRAGE : RECENSEMENT DES REPÈRES DE CRUES SUR LE DÉPARTEMENT DE LA MAYENNE, RÉALISÉ PAR LA DDT 53

Type de repérage : Source bibliographique
Organisme(s) : DDT 53

NIVELLEMENT D'ORIGINE

Méthode : Non renseigné
Référence nivelée : Marque d'inondation
Système altimétrique : NGF IGN 1969 (système normal)
Altitude de la référence (en m) : 47.100 m
Altitude calculée de l'eau (en m) : 47.1