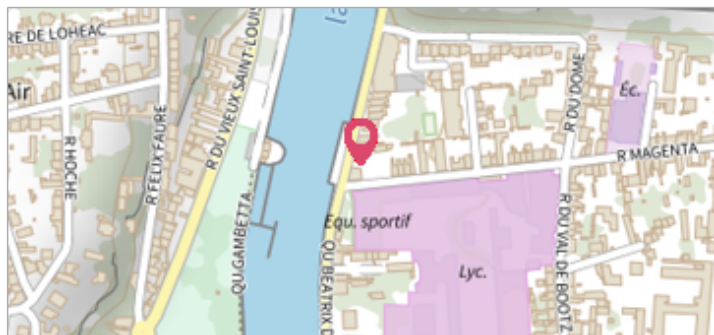


Commune : **LAVAL** | Rivière : **La Mayenne**
1 Rue Magenta

2 Repère(s) sur le site

GÉNÉRAL

Unité de gestion : Maine-Loire aval
 Code : 2018_MAY_S_112 Date de mise à jour : 06/12/2018
 Auteur : SPC MLA



GÉOLOCALISATION

Coordonnées WGS84 : X: -0.76994320 / Y: 48.07515130
 Coordonnées RGF93 (Lambert 93) X: 419344.55 / Y: 6781675.87
 Coordonnées RGF93 (ETRS89) : X: -0.7699432 / Y: 48.0751513
 Code Hydro: M---0090 Rive de référence: Droite

1966 Altitude calculée de l'eau : **48.12 m**
 Nature de l'inondation : **Débordement de cours d'eau** Nature du repère : **Laisse d'inondation**

Commentaires : L'eau arrivait au ras de l'entrée de la cave.

GÉNÉRAL

Code : 2018_MAY_R_112_1 Date de mise à jour : 08/01/2019
 Auteur : SPC MLA

MARQUE

Maximum de l'inondation : Oui
 Visibilité : Non renseigné État du repère : Non renseigné
 Pérennité : Non renseigné Repère calculé : Non renseigné
 PHEC : Non renseigné

SOURCE DE REPÉRAGE : RECENSEMENT DES REPÈRES DE CRUES SUR LE DÉPARTEMENT DE LA MAYENNE, RÉALISÉ PAR LA DDT 53

Type de repérage : Source bibliographique
 Organisme(s) : DDT 53

NIVELLEMENT D'ORIGINE

Méthode : Non renseigné
 Référence nivelée : Marque d'inondation
 Système altimétrique : NGF IGN 1969 (système normal)
 Altitude de la référence (en m) : 48.120 m
 Altitude calculée de l'eau (en m) : 48.12

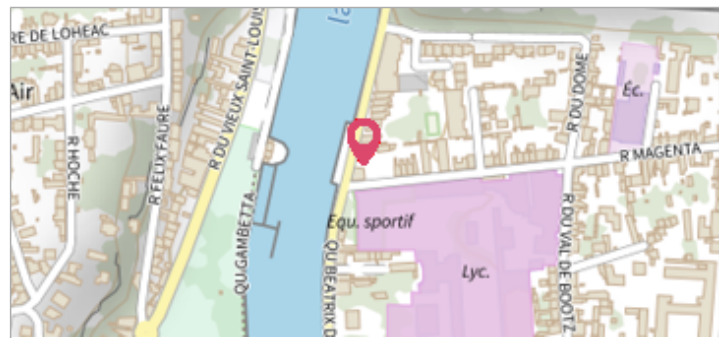
Commune : **LAVAL** | Rivière : **La Mayenne**

1 Rue Magenta

2 Repère(s) sur le site

GÉNÉRAL

Unité de gestion : Maine-Loire aval
 Code : 2018_MAY_S_112 Date de mise à jour : 06/12/2018
 Auteur : SPC MLA



GÉOLOCALISATION

Coordonnées WGS84 : X: -0.76994320 / Y: 48.07515130
 Coordonnées RGF93 (Lambert 93) X: 419344.55 / Y: 6781675.87
 Coordonnées RGF93 (ETRS89) : X: -0.7699432 / Y: 48.0751513
 Code Hydro: M---0090 Rive de référence: Droite


1974 Altitude calculée de l'eau : **48.41 m**

Nature de l'inondation : **Débordement de cours d'eau** Nature du repère : **Laisse d'inondation**

Commentaires : L'eau arrivait au niveau de la première marche de l'escalier de l'entrée de la maison. Vitesse de l'eau : faible rue Magenta, élevé quai béatrix de gasvres.

GÉNÉRAL

Code : 2018_MAY_R_112_2 Date de mise à jour : 08/01/2019
 Auteur : SPC MLA



MARQUE

Maximum de l'inondation : Oui
 Visibilité : Non renseigné État du repère : Non renseigné
 Pérennité : Non renseigné Repère calculé : Non renseigné
 PHEC : Non renseigné

SOURCE DE REPÉRAGE : RECENSEMENT DES REPÈRES DE CRUES SUR LE DÉPARTEMENT DE LA MAYENNE, RÉALISÉ PAR LA DDT 53

-

Type de repérage : Source bibliographique
 Organisme(s) : DDT 53

NIVELLEMENT D'ORIGINE

Méthode : Non renseigné
 Référence nivelée : Marque d'inondation
 Système altimétrique : NGF IGN 1969 (système normal)
 Altitude de la référence (en m) : 48.410 m
 Altitude calculée de l'eau (en m) : 48.41