

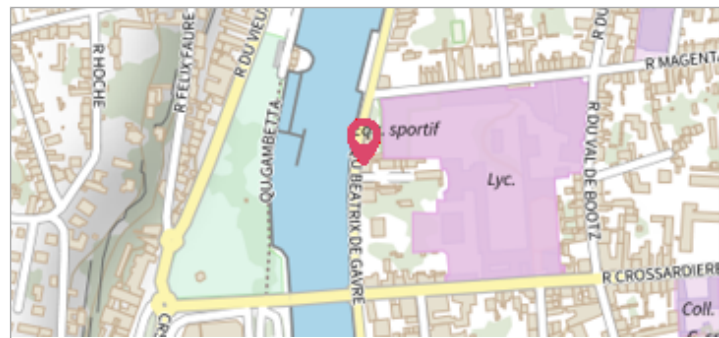
Commune : **LAVAL** | Rivière : **La Mayenne**

72 quai Béatrix de Gasvres

2 Repère(s) sur le site

GÉNÉRAL

Unité de gestion : Maine-Loire aval
 Code : 2018_MAY_S_111 Date de mise à jour : 06/12/2018
 Auteur : SPC MLA



GÉOLOCALISATION

Coordonnées WGS84 : X: -0.77026640 / Y: 48.07437150
 Coordonnées RGF93 (Lambert 93) X: 419316.37 / Y: 6781590.46
 Coordonnées RGF93 (ETRS89) : X: -0.7702664 / Y: 48.0743715
 Code Hydro: M---0090 Rive de référence: Gauche


1966 Altitude calculée de l'eau : **47.99 m**

Nature de l'inondation : **Débordement de cours d'eau** Nature du repère : **Laisse d'inondation**

Commentaires : L'eau provient de la cave et se situe à 0,20m au dessus du sol de l'entrée, d'escalier de la maison).

GÉNÉRAL

Code : 2018_MAY_R_111_1 Date de mise à jour : 23/02/2019
 Auteur : SPC MLA



MARQUE

Maximum de l'inondation : Oui
 Visibilité : Non renseigné État du repère : Non renseigné
 Pérennité : Non renseigné Repère calculé : Non renseigné
 PHEC : Non renseigné

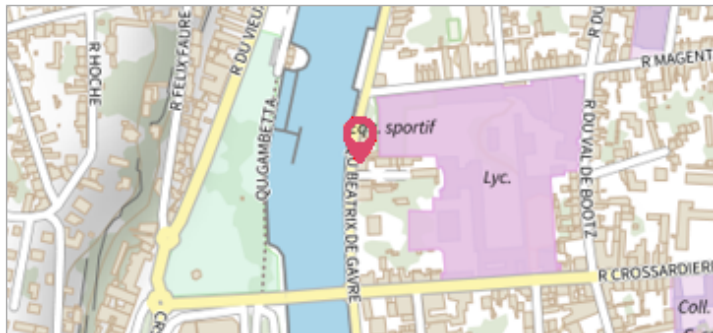
SOURCE DE REPÉRAGE : RECENSEMENT DES REPÈRES DE CRUES SUR LE DÉPARTEMENT DE LA MAYENNE, RÉALISÉ PAR LA DDT 53

-

Type de repérage : Source bibliographique
 Organisme(s) : DDT 53

NIVELLEMENT D'ORIGINE

Méthode : Non renseigné
 Référence nivelée : Marque d'inondation
 Système altimétrique : NGF IGN 1969 (système normal)
 Altitude de la référence (en m) : 47.990 m
 Altitude calculée de l'eau (en m) : 47.99

Commune : **LAVAL**Rivière : **La Mayenne****72 quai Béatrix de Gasvres****2** Repère(s) sur le site**GÉNÉRAL****Unité de gestion :** Maine-Loire aval**Code :** 2018_MAY_S_111**Date de mise à jour :** 06/12/2018**Auteur :** SPC MLA**GÉOLOCALISATION****Coordonnées WGS84 :** X: -0.77026640 / Y: 48.07437150**Coordonnées RGF93 (Lambert 93) X:** 419316.37 / Y: 6781590.46**Coordonnées RGF93 (ETRS89) :** X: -0.7702664 / Y: 48.0743715**Code Hydro:** M---0090**Rive de référence:** Gauche**1974**Nature de l'inondation : **Débordement de cours d'eau**Altitude calculée de l'eau : **48.51 m**Nature du repère : **Laisse d'inondation****Commentaires :** L'eau provient de la cave et refoulement par le caniveau. L'eau se situe à 0,55 m au dessus du sol de l'entrée (deuxième marche La crue a laissé une marque sur le mur en schistes au début de l'impasse : la cote de cette marque est de 48,41 m.**GÉNÉRAL****Code :** 2018_MAY_R_111_2**Date de mise à jour :****Auteur :** SPC MLA

23/02/2019

MARQUE**Maximum de l'inondation :** Oui**Visibilité :** Non renseigné**État du repère :** Non renseigné**Pérennité :** Non renseigné**Repère calculé :** Non renseigné**PHEC :** Non renseigné**SOURCE DE REPÉRAGE : RECENSEMENT DES REPÈRES DE CRUES SUR LE DÉPARTEMENT DE LA MAYENNE, RÉALISÉ PAR LA DDT 53**

-

Type de repérage : Source bibliographique**Organisme(s) :** DDT 53**NIVELLEMENT D'ORIGINE****Méthode :** Non renseigné**Référence nivelée :** Marque d'inondation**Système altimétrique :** NGF IGN 1969 (système normal)**Altitude de la référence (en m) :** 48.510 m**Altitude calculée de l'eau (en m) :** 48.51