


Commune : **CHEMERE-LE-ROI** | Rivière : **L' Erve**


 **Thévalles**

Commentaires : Hangar face au moulin de Thévalles

1 Repère(s) sur le site


GÉNÉRAL

Unité de gestion : Maine-Loire aval
Code : 2018_MAY_S_79 **Date de mise à jour :** 06/12/2018
Auteur : SPC MLA



GÉOLOCALISATION

Coordonnées WGS84 : X: -0.41706200 / Y: 47.96972010
Coordonnées RGF93 (Lambert 93) X: 445090.89 / Y: 6768775.35
Coordonnées RGF93 (ETRS89) : X: -0.417062 / Y: 47.9697201
Code Hydro: M06-0300 **Rive de référence:** Non renseigné

 **2001** Altitude calculée de l'eau : **50.02 m**

Nature de l'inondation : **Débordement de cours d'eau** Nature du repère : **Laisse d'inondation**

Commentaires : Marques de crue visibles sur les murs

GÉNÉRAL

Code : 2018_MAY_R_79_1 **Date de mise à jour :** 06/12/2018
Auteur : SPC MLA



MARQUE

Maximum de l'inondation : Oui
Visibilité : Non renseigné **État du repère :** Non renseigné
Pérennité : Non renseigné **Repère calculé :** Non renseigné
PHEC : Non renseigné

SOURCE DE REPÉRAGE : RECENSEMENT DES REPÈRES DE CRUES SUR LE DÉPARTEMENT DE LA MAYENNE, RÉALISÉ PAR LA DDT 53

-

Type de repérage : Source bibliographique
Organisme(s) : DDT 53

NIVELLEMENT D'ORIGINE

Méthode : Non renseigné
Référence nivelée : Marque d'inondation
Système altimétrique : NGF IGN 1969 (système normal)
Altitude de la référence (en m) : 50.020 m
Altitude calculée de l'eau (en m) : 50.02