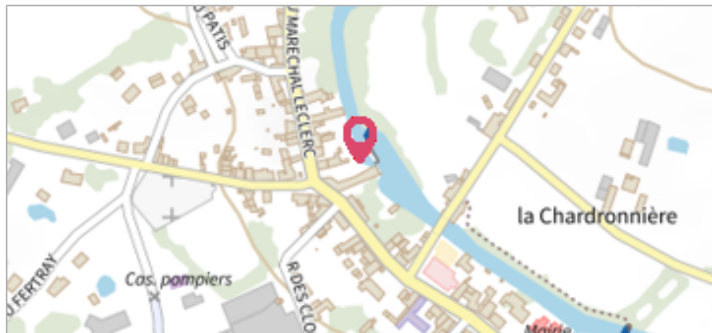



Commune : **VAL-DU-MAINE**Rivière : **L' Erve****3 Rue de Linières****Commentaires :** Porte d'entrée à l'arrière de la cuisine**2**

Repère(s) sur le site

**GÉNÉRAL****Unité de gestion :** Maine-Loire aval**Code :** 2018\_MAY\_S\_71**Date de mise à jour :** 06/12/2018**Auteur :** SPC MLA**GÉOLOCALISATION****Coordonnées WGS84 :** X: -0.41825850 / Y: 47.93418370**Coordonnées RGF93 (Lambert 93) :** X: 444830.8 / Y: 6764834.15**Coordonnées RGF93 (ETRS89) :** X: -0.4182585 / Y: 47.9341837**Code Hydro:** M06-0300**Rive de référence:** Non renseigné**1996**Nature de l'inondation : **Débordement de cours d'eau**Altitude calculée de l'eau : **44.73 m**Nature du repère : **Laisse d'inondation****GÉNÉRAL****Code :** 2018\_MAY\_R\_71\_1**Date de mise à jour :****Auteur :** SPC MLA

07/12/2018



Vue de la référence

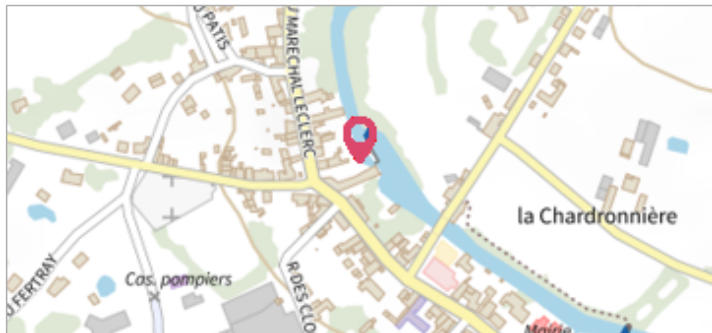
**MARQUE****Maximum de l'inondation :** Oui**Visibilité :** Non renseigné**État du repère :** Non renseigné**Pérennité :** Non renseigné**Repère calculé :** Non renseigné**PHEC :** Non renseigné**SOURCE DE REPÉRAGE : RECENSEMENT DES REPÈRES DE CRUES SUR LE DÉPARTEMENT DE LA MAYENNE, RÉALISÉ PAR LA DDT 53**

-


**Type de repérage :** Source bibliographique**Organisme :** DDT 53**NIVELLEMENT D'ORIGINE - 01/11/2001****Méthode :** Non renseigné**Commentaires sur le nivellement :** Relevé SETEC**Référence nivelée :** Autre type de référence**Description référence du repère :** seuil intérieur**Système altimétrique :** NGF IGN 1969 (système normal)**Altitude de la référence (en m) :** 44.250 m**Différence entre le niveau d'eau et la référence (en m) :** 0.480 m**Altitude calculée de l'eau (en m) :** 44.73

Commune : **VAL-DU-MAINE**Rivière : **L' Erve****3 Rue de Linières****Commentaires :** Porte d'entrée à l'arrière de la cuisine**2**

Repère(s) sur le site

**GÉNÉRAL****Unité de gestion :** Maine-Loire aval**Code :** 2018\_MAY\_S\_71**Date de mise à jour :** 06/12/2018**Auteur :** SPC MLA**GÉOLOCALISATION****Coordonnées WGS84 :** X: -0.41825850 / Y: 47.93418370**Coordonnées RGF93 (Lambert 93) X:** 444830.8 / **Y:** 6764834.15**Coordonnées RGF93 (ETRS89) :** X: -0.4182585 / Y: 47.9341837**Code Hydro:** M06-0300**Rive de référence:** Non renseigné**2001**Nature de l'inondation : **Débordement de cours d'eau**Altitude calculée de l'eau : **44.67 m**Nature du repère : **Laisse d'inondation****GÉNÉRAL****Code :** 2018\_MAY\_R\_71\_2**Date de mise à jour :****Auteur :** SPC MLA

07/12/2018



Vue de la référence

**MARQUE****Maximum de l'inondation :** Oui**Visibilité :** Non renseigné**État du repère :** Non renseigné**Pérennité :** Non renseigné**Repère calculé :** Non renseigné**PHEC :** Non renseigné**SOURCE DE REPÉRAGE : RECENSEMENT DES REPÈRES DE CRUES SUR LE DÉPARTEMENT DE LA MAYENNE, RÉALISÉ PAR LA DDT 53**

-

**Type de repérage :** Source bibliographique**Organisme :** DDT 53**NIVELLEMENT D'ORIGINE - 01/11/2001****Méthode :** Non renseigné**Commentaires sur le nivellement :** Relevé SETEC**Référence nivelée :** Autre type de référence**Description référence du repère :** seuil intérieur**Système altimétrique :** NGF IGN 1969 (système normal)**Altitude de la référence (en m) :** 44.250 m**Différence entre le niveau d'eau et la référence (en m) :** 0.420 m**Altitude calculée de l'eau (en m) :** 44.67