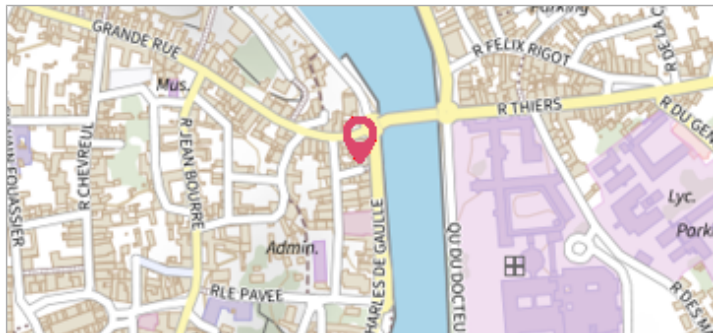


Commune : **CHATEAU-GONTIER-SUR-MAYENNE**Rivière : **La Mayenne****Immeuble - Rue de la Grille****Commentaires** : Porte en bois donnant accès à une cave**2**

Repère(s) sur le site

GÉNÉRAL**Unité de gestion** : Maine-Loire aval**Code** : 2018_MAY_S_36**Date de mise à jour** : 06/12/2018**Auteur** : SPC MLA**GÉOLOCALISATION****Coordonnées WGS84** : X: -0.70276070 / Y: 47.82815540**Coordonnées RGF93 (Lambert 93)** X: 423055.75 / Y: 6754023.47**Coordonnées RGF93 (ETRS89)** : X: -0.7027607 / Y: 47.8281554**Code Hydro**: M---0090**Rive de référence**: Non renseigné**1966**Nature de l'inondation : **Débordement de cours d'eau**Altitude calculée de l'eau : **29.09 m**Nature du repère : **Laisse d'inondation****Commentaires** : Porte en bois donnant accès à une cave avec + 0,50 m par rapport à l'angle inférieur droit du seuil de porte(28,59) en 1966 et + 0,33 en 1974.**GÉNÉRAL****Code** : 2018_MAY_R_36_1**Date de mise à jour** :**Auteur** : SPC MLA

08/01/2019

MARQUE**Maximum de l'inondation** : Oui**Visibilité** : Non renseigné**État du repère** : Non renseigné**Pérennité** : Non renseigné**Repère calculé** : Non renseigné**PHEC** : Non renseigné**SOURCE DE REPÉRAGE : RECENSEMENT DES REPÈRES DE CRUES SUR LE DÉPARTEMENT DE LA MAYENNE, RÉALISÉ PAR LA DDT 53**

-

Type de repérage : Source bibliographique**Organisme(s)** : DDT 53**NIVELLEMENT D'ORIGINE****Méthode** : Non renseigné**Référence nivelée** : Marque d'inondation**Système altimétrique** : NGF IGN 1969 (système normal)**Altitude de la référence (en m)** : 29.090 m**Altitude calculée de l'eau (en m)** : 29.09

Commune : **CHATEAU-GONTIER-SUR-MAYENNE** | Rivière : **La Mayenne**

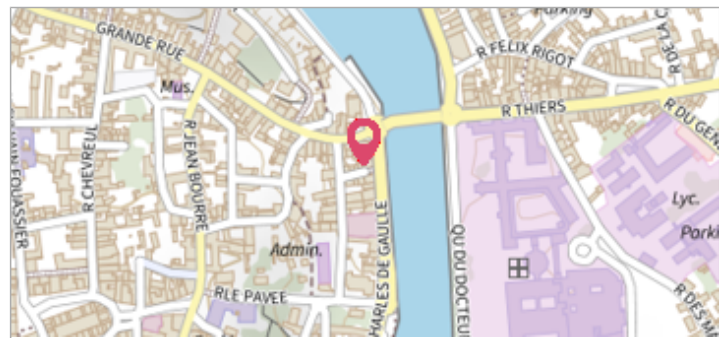
Immeuble - Rue de la Grille

Commentaires : Porte en bois donnant accès à une cave

2 Repère(s) sur le site

GÉNÉRAL

Unité de gestion : Maine-Loire aval
Code : 2018_MAY_S_36 **Date de mise à jour :** 06/12/2018
Auteur : SPC MLA



GÉOLOCALISATION

Coordonnées WGS84 : X: -0.70276070 / Y: 47.82815540
Coordonnées RGF93 (Lambert 93) X: 423055.75 / Y: 6754023.47
Coordonnées RGF93 (ETRS89) : X: -0.7027607 / Y: 47.8281554
Code Hydro: M---0090 **Rive de référence:** Non renseigné


1974 Altitude calculée de l'eau : **28.92 m**

Nature de l'inondation : **Débordement de cours d'eau** Nature du repère : **Laisse d'inondation**

Commentaires : Porte en bois donnant accès à une cave avec + 0,50 m par rapport à l'angle inférieur droit du seuil de porte(28,59) en 1966 et + 0,33 en 1974.

GÉNÉRAL

Code : 2018_MAY_R_36_2 **Date de mise à jour :** 08/01/2019
Auteur : SPC MLA



MARQUE

Maximum de l'inondation : Oui
Visibilité : Non renseigné **État du repère :** Non renseigné
Pérennité : Non renseigné **Repère calculé :** Non renseigné
PHEC : Non renseigné

SOURCE DE REPÉRAGE : RECENSEMENT DES REPÈRES DE CRUES SUR LE DÉPARTEMENT DE LA MAYENNE, RÉALISÉ PAR LA DDT 53

-

Type de repérage : Source bibliographique
Organisme(s) : DDT 53

NIVELLEMENT D'ORIGINE

Méthode : Non renseigné
Référence nivelée : Marque d'inondation
Système altimétrique : NGF IGN 1969 (système normal)
Altitude de la référence (en m) : 28.920
Altitude calculée de l'eau (en m) : 28.92