

Commune : **CHANGE** | Rivière : **La Mayenne**

**4 Impasse du Pont**

Commentaires : Pavillon 2 Repère(s) sur le site

**GÉNÉRAL**

Unité de gestion : Maine-Loire aval  
 Code : 2018\_MAY\_S\_31 Date de mise à jour : 06/12/2018  
 Auteur : SPC MLA



**GÉOLOCALISATION**

Coordonnées WGS84 : X: -0.78924230 / Y: 48.10006140  
 Coordonnées RGF93 (Lambert 93) X: 418041.71 / Y: 6784509.67  
 Coordonnées RGF93 (ETRS89) : X: -0.7892423 / Y: 48.1000614  
 Code Hydro: M---0090 Rive de référence: Droite


**1974** Altitude calculée de l'eau : **49.02 m**

Nature de l'inondation : **Débordement de cours d'eau** Nature du repère : **Laisse d'inondation**

Commentaires : Appui de la fenêtre à droite de la porte d'entrée (en regardant la maison). Durée : 4 à 5 jours sans pouvoir rentrer dans la maison.  
 Provenance : de la Mayenne. Vitesse : nulle.

**GÉNÉRAL**

Code : 2018\_MAY\_R\_31\_1 Date de mise à jour : 23/02/2019  
 Auteur : SPC MLA



**MARQUE**

Maximum de l'inondation : Oui  
 Visibilité : Non renseigné État du repère : Non renseigné  
 Pérennité : Non renseigné Repère calculé : Non renseigné  
 PHEC : Non renseigné


**SOURCE DE REPÉRAGE : RECENSEMENT DES REPÈRES DE CRUES SUR LE DÉPARTEMENT DE LA MAYENNE, RÉALISÉ PAR LA DDT 53**

-

Type de repérage : Source bibliographique  
 Organisme(s) : DDT 53

**NIVELLEMENT D'ORIGINE**

Méthode : Non renseigné  
 Référence nivelée : Marque d'inondation  
 Système altimétrique : NGF IGN 1969 (système normal)  
 Altitude de la référence (en m) : 49.020 m  
 Altitude calculée de l'eau (en m) : 49.02

	Commune : <b>CHANGE</b>	Rivière : <b>La Mayenne</b>
	<b>4 Impasse du Pont</b>	

**Commentaires** : Pavillon **2** Repère(s) sur le site


**GÉNÉRAL**

**Unité de gestion** : Maine-Loire aval  
**Code** : 2018\_MAY\_S\_31      **Date de mise à jour** : 06/12/2018  
**Auteur** : SPC MLA



**GÉOLOCALISATION**


**Coordonnées WGS84** : X: -0.78924230 / Y: 48.10006140  
**Coordonnées RGF93 (Lambert 93)** X: 418041.71 / Y: 6784509.67  
**Coordonnées RGF93 (ETRS89)** : X: -0.7892423 / Y: 48.1000614  
**Code Hydro**: M---0090      **Rive de référence**: Droite

	<b>1990</b>	Altitude calculée de l'eau : <b>48.47 m</b>
	Nature de l'inondation : <b>Débordement de cours d'eau</b>	Nature du repère : <b>Laisse d'inondation</b>

**Commentaires** : Marque sur la tapisserie à l'intérieur. Provenance : de la Mayenne. Vitesse : nulle.

**GÉNÉRAL**

**Code** : 2018\_MAY\_R\_31\_2      **Date de mise à jour** : 06/12/2018  
**Auteur** : SPC MLA



**MARQUE**

**Maximum de l'inondation** : Oui  
**Visibilité** : Non renseigné      **État du repère** : Non renseigné  
**Pérennité** : Non renseigné      **Repère calculé** : Non renseigné  
**PHEC** : Non renseigné

**SOURCE DE REPÉRAGE : RECENSEMENT DES REPÈRES DE CRUES SUR LE DÉPARTEMENT DE LA MAYENNE, RÉALISÉ PAR LA DDT 53**

-

**Type de repérage** : Source bibliographique  
**Organisme(s)** : DDT 53

**NIVELLEMENT D'ORIGINE**

**Méthode** : Non renseigné  
**Référence nivelée** : Marque d'inondation  
**Système altimétrique** : NGF IGN 1969 (système normal)  
**Altitude de la référence (en m)** : 48.470 m  
**Altitude calculée de l'eau (en m)** : 48.47