

Commune : **CHANGE**Rivière : **La Mayenne****6 bis Rue Saint Jean****Commentaires** : Pavillon et garage**2**

Repère(s) sur le site


GÉNÉRAL**Unité de gestion** : Maine-Loire aval**Code** : 2018_MAY_S_29**Date de mise à jour** : 06/12/2018**Auteur** : SPC MLA**GÉOLOCALISATION****Coordonnées WGS84** : X: -0.78763950 / Y: 48.10023510**Coordonnées RGF93 (Lambert 93)** X: 418161.81 / Y: 6784523.23**Coordonnées RGF93 (ETRS89)** : X: -0.7876395 / Y: 48.1002351**Code Hydro**: M---0090**Rive de référence**: Droite**1974**Nature de l'inondation : **Débordement de cours d'eau**Altitude calculée de l'eau : **50.12 m**Nature du repère : **Laisse d'inondation****Commentaires** : 0,27m d'eau dans le séjour. Durée : 24H au niveau maximum. Provenance : par la Mayenne et ruisseau voisin. Vitesse : rapide dans l'axe du ruisseau.**GÉNÉRAL****Code** : 2018_MAY_R_29_1**Date de mise à jour** :**Auteur** : SPC MLA

06/12/2018

MARQUE**Maximum de l'inondation** : Oui**Visibilité** : Non renseigné**État du repère** : Non renseigné**Pérennité** : Non renseigné**Repère calculé** : Non renseigné**PHEC** : Non renseigné**SOURCE DE REPÉRAGE : RECENSEMENT DES REPÈRES DE CRUES SUR LE DÉPARTEMENT DE LA MAYENNE, RÉALISÉ PAR LA DDT 53**

-

Type de repérage : Source bibliographique**Organisme(s)** : DDT 53**NIVELLEMENT D'ORIGINE****Méthode** : Non renseigné**Référence nivelée** : Marque d'inondation**Système altimétrique** : NGF IGN 1969 (système normal)**Altitude de la référence (en m)** : 50.120 m**Altitude calculée de l'eau (en m)** : 50.12

	Commune : CHANGE	Rivière : La Mayenne
6 bis Rue Saint Jean		
Commentaires : Pavillon et garage		2 Repère(s) sur le site


GÉNÉRAL

Unité de gestion : Maine-Loire aval
 Code : 2018_MAY_S_29 Date de mise à jour : 06/12/2018
 Auteur : SPC MLA



GÉOLOCALISATION


Coordonnées WGS84 : X: -0.78763950 / Y: 48.10023510
 Coordonnées RGF93 (Lambert 93) X: 418161.81 / Y: 6784523.23
 Coordonnées RGF93 (ETRS89) : X: -0.7876395 / Y: 48.1002351
 Code Hydro: M---0090 Rive de référence: Droite

	1990	Altitude calculée de l'eau : 49.25 m
Nature de l'inondation : Débordement de cours d'eau		Nature du repère : Laisse d'inondation

Commentaires : 0,03 m d'eau dans les autres pièces de la Maison. Provenance : par la Mayenne et ruisseau voisin. Vitesse : rapide dans l'axe du ruisseau

GÉNÉRAL

Code : 2018_MAY_R_29_2 Date de mise à jour : 06/12/2018
 Auteur : SPC MLA



MARQUE

Maximum de l'inondation : Oui
 Visibilité : Non renseigné État du repère : Non renseigné
 Pérennité : Non renseigné Repère calculé : Non renseigné
 PHEC : Non renseigné

SOURCE DE REPÉRAGE : RECENSEMENT DES REPÈRES DE CRUES SUR LE DÉPARTEMENT DE LA MAYENNE, RÉALISÉ PAR LA DDT 53

-

Type de repérage : Source bibliographique
 Organisme(s) : DDT 53

NIVELLEMENT D'ORIGINE

Méthode : Non renseigné
 Référence nivelée : Marque d'inondation
 Système altimétrique : NGF IGN 1969 (système normal)
 Altitude de la référence (en m) : 49.250 m
 Altitude calculée de l'eau (en m) : 49.25