

Commune : **CHAILLAND**Rivière : **L' Ernée****Ruelle du Verger****3**

Repère(s) sur le site

GÉNÉRAL

Unité de gestion : Maine-Loire aval

Code : 2018_MAY_S_20

Date de mise à jour : 06/12/2018

Auteur : SPC MLA

**GÉOLOCALISATION**

Coordonnées WGS84 : X: -0.87275880 / Y: 48.22311940

Coordonnées RGF93 (Lambert 93) X: 412502.63 / Y: 6798470.65

Coordonnées RGF93 (ETRS89) : X: -0.8727588 / Y: 48.2231194

Code Hydro: M33-0300

Rive de référence: Non renseigné

**Novembre 1974**Nature de l'inondation : **Débordement de cours d'eau**Altitude calculée de l'eau : **86.11 m**Nature du repère : **Laisse d'inondation****GÉNÉRAL**

Code : 2018_MAY_R_20_1

Date de mise à jour :

Auteur : SPC MLA

02/09/2019

MARQUE

Maximum de l'inondation : Oui

Visibilité : Non renseigné

État du repère : Non renseigné

Pérennité : Non renseigné

Repère calculé : Non renseigné

PHEC : Non renseigné

SOURCE DE REPÉRAGE : RECENSEMENT DES REPÈRES DE CRUES SUR LE DÉPARTEMENT DE LA MAYENNE, RÉALISÉ PAR LA DDT 53

-

Type de repérage : Source bibliographique

Organisme : DDT 53

NIVELLEMENT D'ORIGINE

Méthode : Non renseigné

Référence nivelée : Marque d'inondation

Système altimétrique : NGF IGN 1969 (système normal)

Altitude de la référence (en m) : 86.110 m

Altitude calculée de l'eau (en m) : 86.11

Commune : **CHAILLAND**Rivière : **L' Ernée****Ruelle du Verger****3**

Repère(s) sur le site


GÉNÉRAL**Unité de gestion :** Maine-Loire aval**Code :** 2018_MAY_S_20**Date de mise à jour :** 06/12/2018**Auteur :** SPC MLA**GÉOLOCALISATION****Coordonnées WGS84 :** X: -0.87275880 / Y: 48.22311940**Coordonnées RGF93 (Lambert 93) :** X: 412502.63 / Y: 6798470.65**Coordonnées RGF93 (ETRS89) :** X: -0.8727588 / Y: 48.2231194**Code Hydro:** M33-0300**Rive de référence:** Non renseigné**Janvier 1975**Altitude calculée de l'eau : **86.12 m**Nature de l'inondation : **Débordement de cours d'eau**Nature du repère : **Laisse d'inondation****GÉNÉRAL****Code :** 2018_MAY_R_20_2**Date de mise à jour :****Auteur :** SPC MLA

02/09/2019

MARQUE**Maximum de l'inondation :** Oui**Visibilité :** Non renseigné**État du repère :** Non renseigné**Pérennité :** Non renseigné**Repère calculé :** Non renseigné**PHEC :** Non renseigné**SOURCE DE REPÉRAGE : RECENSEMENT DES REPÈRES DE CRUES SUR LE DÉPARTEMENT DE LA MAYENNE, RÉALISÉ PAR LA DDT 53**

-

Type de repérage : Source bibliographique**Organisme :** DDT 53**NIVELLEMENT D'ORIGINE****Méthode :** Non renseigné**Référence nivelée :** Marque d'inondation**Système altimétrique :** NGF IGN 1969 (système normal)**Altitude de la référence (en m) :** 86.120 m**Altitude calculée de l'eau (en m) :** 86.12


Commune : **CHAILLAND**

Rivière : **L' Ernée**

Ruelle du Verger

3 Repère(s) sur le site

GÉNÉRAL

Unité de gestion : Maine-Loire aval

Code : 2018_MAY_S_20 Date de mise à jour : 06/12/2018

Auteur : SPC MLA




GÉOLOCALISATION

Coordonnées WGS84 : X: -0.87275880 / Y: 48.22311940

Coordonnées RGF93 (Lambert 93) X: 412502.63 / Y: 6798470.65

Coordonnées RGF93 (ETRS89) : X: -0.8727588 / Y: 48.2231194

Code Hydro: M33-0300 Rive de référence: Non renseigné


1995

Nature de l'inondation : **Débordement de cours d'eau**

Nature du repère : **Photographie**

Commentaires : Photographie du 22 janvier 1995 à 15h00 (vue depuis la rue du Gué)


GÉNÉRAL

Code : 2018_MAY_R_20_3 Date de mise à jour : 15/01/2019

Auteur : SPC MLA



Vue de la crue



MARQUE

Maximum de l'inondation : Oui

Visibilité : Non renseigné État du repère : Non renseigné

Pérennité : Non renseigné Repère calculé : Non renseigné

PHEC : Non renseigné

SOURCE DE REPÉRAGE : RECENSEMENT DES REPÈRES DE CRUES SUR LE DÉPARTEMENT DE LA MAYENNE, RÉALISÉ PAR LA DDT 53

-

Type de repérage : Source bibliographique

Organisme : DDT 53