

Commune : **CHATEAU-GONTIER-SUR-MAYENNE** | Rivière : **La Mayenne**

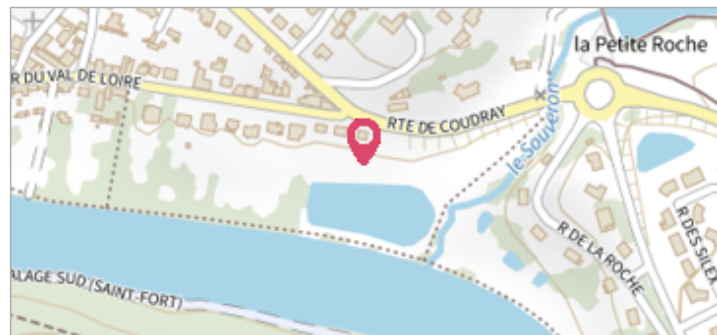
52 Rue du Val de Loire

Commentaires : Emplacement du repère : muret en bas du jardin

2 Repère(s) sur le site

GÉNÉRAL

Unité de gestion : Maine-Loire aval
Code : 2018_MAY_S_11 **Date de mise à jour :** 06/12/2018
Auteur : SPC MLA



GÉOLOCALISATION

Coordonnées WGS84 : X: -0.68165710 / Y: 47.81736490
Coordonnées RGF93 (Lambert 93) X: 424577.14 / Y: 6752752.04
Coordonnées RGF93 (ETRS89) : X: -0.6816571 / Y: 47.8173649
Code Hydro: M---0090 **Rive de référence:** Gauche

1966 Altitude calculée de l'eau : **28.27 m**

Nature de l'inondation : **Débordement de cours d'eau** Nature du repère : **Plaque**

Commentaires : Durée : au moins 24 H dans le jardin. Vitesse : néant mais remous plus bas dans le virage.

GÉNÉRAL

Code : 2018_MAY_R_11_1 **Date de mise à jour :** 07/12/2018
Auteur : SPC MLA



MARQUE

Maximum de l'inondation : Oui
Visibilité : Non renseigné **État du repère :** Non renseigné
Pérennité : Non renseigné **Repère calculé :** Non renseigné
PHEC : Non renseigné


SOURCE DE REPÉRAGE : RECENSEMENT DES REPÈRES DE CRUES SUR LE DÉPARTEMENT DE LA MAYENNE, RÉALISÉ PAR LA DDT 53

-

Type de repérage : Source bibliographique
Organisme(s) : DDT 53

NIVELLEMENT D'ORIGINE

Méthode : Non renseigné
Référence nivelée : Marque d'inondation
Système altimétrique : NGF IGN 1969 (système normal)
Altitude de la référence (en m) : 28.270
Altitude calculée de l'eau (en m) : 28.27

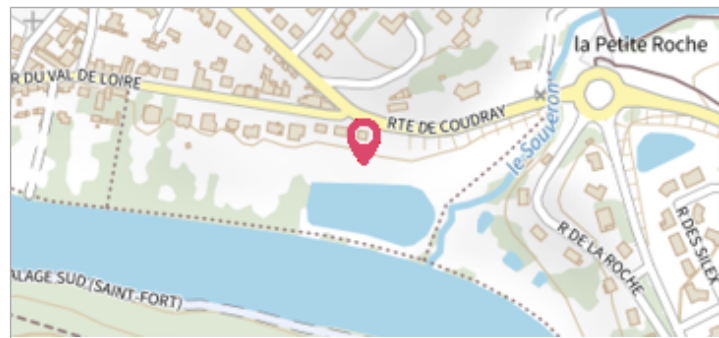

Commune : **CHATEAU-GONTIER-SUR-MAYENNE**
Rivière : **La Mayenne**

52 Rue du Val de Loire

Commentaires : Emplacement du repère : muret en bas du jardin **2** Repère(s) sur le site


GÉNÉRAL

Unité de gestion : Maine-Loire aval
Code : 2018_MAY_S_11 **Date de mise à jour :** 06/12/2018
Auteur : SPC MLA



GÉOLOCALISATION

Coordonnées WGS84 : X: -0.68165710 / Y: 47.81736490
Coordonnées RGF93 (Lambert 93) X: 424577.14 / **Y:** 6752752.04
Coordonnées RGF93 (ETRS89) : X: -0.6816571 / Y: 47.8173649
Code Hydro: M---0090 **Rive de référence:** Gauche


1974
Nature du repère : **Plaque**

Nature de l'inondation : **Débordement de cours d'eau**

Commentaires : Niveau moins important que 1966

GÉNÉRAL

Code : 2018_MAY_R_11_2 **Date de mise à jour :** 07/12/2018
Auteur : SPC MLA



MARQUE

Maximum de l'inondation : Oui
Visibilité : Non renseigné **État du repère :** Non renseigné
Pérennité : Non renseigné **Repère calculé :** Non renseigné
PHEC : Non renseigné

SOURCE DE REPÉRAGE : RECENSEMENT DES REPÈRES DE CRUES SUR LE DÉPARTEMENT DE LA MAYENNE, RÉALISÉ PAR LA DDT 53

-

Type de repérage : Source bibliographique
Organisme(s) : DDT 53