

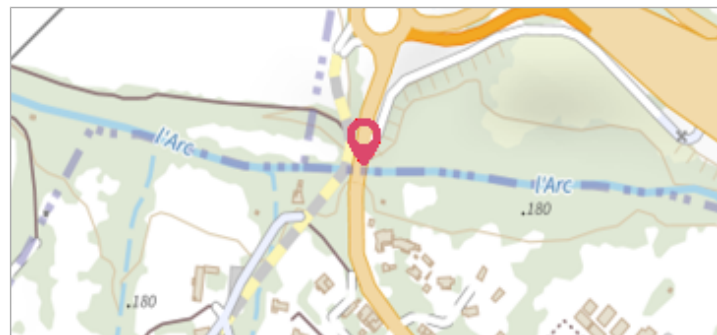
Commune : **ARON** | Rivière : **L' Aron**

Place de l'église

3 Repère(s) sur le site

GÉNÉRAL

Unité de gestion : Maine-Loire aval
 Code : 2018_MAY_S_4 Date de mise à jour : 06/12/2018
 Auteur : SPC MLA



GÉOLOCALISATION

Coordonnées WGS84 : X: -0.55673450 / Y: 48.29565330
 Coordonnées RGF93 (Lambert 93) X: 436309.37 / Y: 6805420.29
 Coordonnées RGF93 (ETRS89) : X: -0.5567345 / Y: 48.2956533
 Code Hydro: M32-0310 Rive de référence: Non renseigné

1974 Altitude calculée de l'eau : **120.26 m**

Nature de l'inondation : **Débordement de cours d'eau** Nature du repère : **Laisse d'inondation**

Commentaires : TN de la marche pour 1974

GÉNÉRAL

Code : 2018_MAY_R_4_1 Date de mise à jour : 07/12/2018
 Auteur : SPC MLA



Vue du repère

MARQUE

Maximum de l'inondation : Oui
 Visibilité : Non renseigné État du repère : Non renseigné
 Pérennité : Non renseigné Repère calculé : Non renseigné
 PHEC : Non renseigné

SOURCE DE REPÉRAGE : RECENSEMENT DES REPÈRES DE CRUES SUR LE DÉPARTEMENT DE LA MAYENNE, RÉALISÉ PAR LA DDT 53

-

Type de repérage : Source bibliographique
 Organisme(s) : DDT 53

NIVELLEMENT D'ORIGINE - 01/04/2010

Méthode : Non renseigné
 Commentaires sur le nivellement : Relevé DAGIT
 Référence nivelée : Marque d'inondation
 Système altimétrique : NGF IGN 1969 (système normal)
 Altitude de la référence (en m) : 120.260 m
 Altitude calculée de l'eau (en m) : 120.26

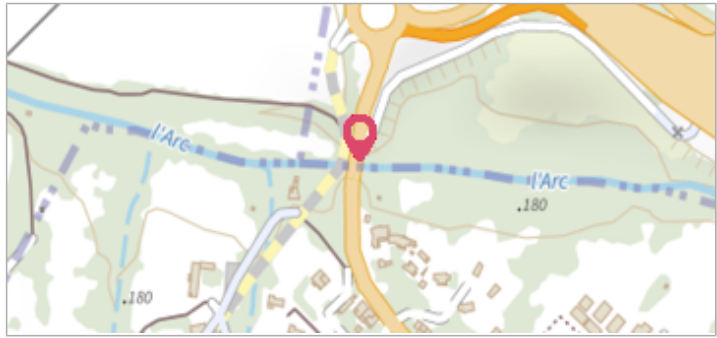
Commune : **ARON** | Rivière : **L' Aron**

Place de l'église

3 Repère(s) sur le site

GÉNÉRAL

Unité de gestion : Maine-Loire aval
 Code : 2018_MAY_S_4 Date de mise à jour : 06/12/2018
 Auteur : SPC MLA



GÉOLOCALISATION

Coordonnées WGS84 : X: -0.55673450 / Y: 48.29565330
 Coordonnées RGF93 (Lambert 93) X: 436309.37 / Y: 6805420.29
 Coordonnées RGF93 (ETRS89) : X: -0.5567345 / Y: 48.2956533
 Code Hydro: M32-0310 Rive de référence: Non renseigné

Février 1995 Altitude calculée de l'eau : **120.1 m**

Nature de l'inondation : **Débordement de cours d'eau** Nature du repère : **Laisse d'inondation**

Commentaires : Porte de la cave pour 1995

GÉNÉRAL

Code : 2018_MAY_R_4_2 Date de mise à jour : 07/12/2018
 Auteur : SPC MLA



Vue du repère

MARQUE

Maximum de l'inondation : Oui
 Visibilité : Non renseigné État du repère : Non renseigné
 Pérennité : Non renseigné Repère calculé : Non renseigné
 PHEC : Non renseigné

SOURCE DE REPÉRAGE : RECENSEMENT DES REPÈRES DE CRUES SUR LE DÉPARTEMENT DE LA MAYENNE, RÉALISÉ PAR LA DDT 53

-

Type de repérage : Source bibliographique
 Organisme(s) : DDT 53

NIVELLEMENT D'ORIGINE - 01/04/2010

Méthode : Non renseigné
 Commentaires sur le nivellement : Relevé DAGIT
 Référence nivelée : Marque d'inondation
 Système altimétrique : NGF IGN 1969 (système normal)
 Altitude de la référence (en m) : 120.100 m
 Altitude calculée de l'eau (en m) : 120.1

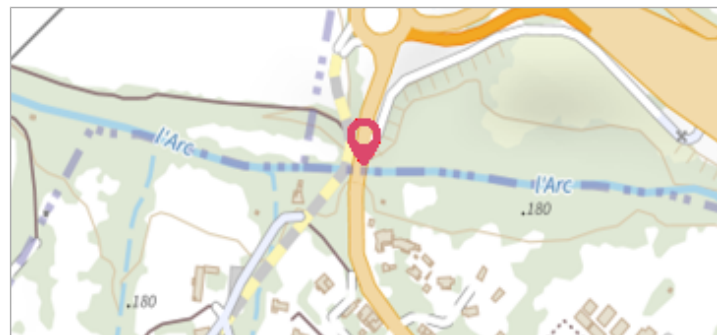
Commune : **ARON** | Rivière : **L' Aron**

Place de l'église

3 Repère(s) sur le site

GÉNÉRAL

Unité de gestion : Maine-Loire aval
 Code : 2018_MAY_S_4 Date de mise à jour : 06/12/2018
 Auteur : SPC MLA



GÉOLOCALISATION

Coordonnées WGS84 : X: -0.55673450 / Y: 48.29565330
 Coordonnées RGF93 (Lambert 93) X: 436309.37 / Y: 6805420.29
 Coordonnées RGF93 (ETRS89) : X: -0.5567345 / Y: 48.2956533
 Code Hydro: M32-0310 Rive de référence: Non renseigné

Janvier 2001
 Nature de l'inondation : **Débordement de cours d'eau** Nature du repère : **Laisse d'inondation**

Commentaires : Au dessus de la plaque en béton en 2001

GÉNÉRAL

Code : 2018_MAY_R_4_3 Date de mise à jour : 07/12/2018
 Auteur : SPC MLA



Vue du repère

MARQUE

Maximum de l'inondation : Oui
 Visibilité : Non renseigné État du repère : Non renseigné
 Pérennité : Non renseigné Repère calculé : Non renseigné
 PHEC : Non renseigné

SOURCE DE REPÉRAGE : RECENSEMENT DES REPÈRES DE CRUES SUR LE DÉPARTEMENT DE LA MAYENNE, RÉALISÉ PAR LA DDT 53
 -
 Type de repérage : Source bibliographique
 Organisme(s) : DDT 53