	Commune : MUIDS	Rivière : La Seine
	Voie de la libération - Muids	

2 Repère(s) sur le site

GÉNÉRAL


Unité de gestion : Seine moyenne-Yonne-Loing
 Code : WEB_S_201811274117 Date de mise à jour : 19/06/2019
 Auteur : FRUSSIAS



GÉOLOCALISATION

Coordonnées WGS84 : X: 1.28989410 / Y: 49.22080500
 Coordonnées RGF93 (Lambert 93) X: 575410.09 / Y: 6903694.18
 Coordonnées RGF93 (ETRS89) : X: 1.2898941 / Y: 49.220805
 Code Hydro: ----0010 Rive de référence: Droite



	Date inconnue ou approximative
	Nature de l'inondation : Débordement de cours d'eau Nature du repère : Marque peinture ou encre


GÉNÉRAL

Code : WEB_R_201811274424 Date de mise à jour : 24/07/2025
 Auteur : FRUSSIAS



MARQUE

Texte : CRUE 1910
 Maximum de l'inondation : Non renseigné
 Visibilité : Oui État du repère : Bon
 Pérennité : Longue

	Commune : MUIDS	Rivière : La Seine
	Voie de la libération - Muids	

2 Repère(s) sur le site

GÉNÉRAL


Unité de gestion : Seine moyenne-Yonne-Loing
Code : WEB_S_201811274117 **Date de mise à jour :** 19/06/2019
Auteur : FRUSSIAS



GÉOLOCALISATION

Coordonnées WGS84 : X: 1.28989410 / Y: 49.22080500
Coordonnées RGF93 (Lambert 93) : X: 575410.09 / Y: 6903694.18
Coordonnées RGF93 (ETRS89) : X: 1.2898941 / Y: 49.220805
Code Hydro: ----0010 **Rive de référence:** Droite



	Date inconnue ou approximative
	Nature de l'inondation : Débordement de cours d'eau Nature du repère : Marque peinture ou encre

GÉNÉRAL

Code : WEB_R_201811274704 **Date de mise à jour :** 24/07/2025
Auteur : FRUSSIAS



MARQUE

Texte : CRUE 1955
Maximum de l'inondation : Non renseigné
Visibilité : Oui **État du repère :** Bon
Pérennité : Longue