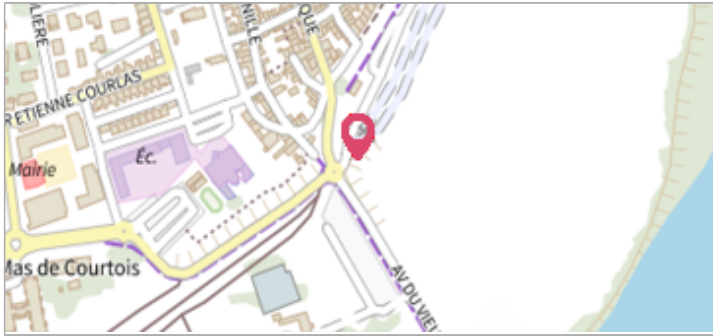
	Commune : FOURQUES	Rivière : Le Rhône
Avenue du Vieux Pont, RD15A		

<p>Commentaires : Borne multi-repères de crues surnommée le Rhônomètre, à l'initiative de la mairie de Fourques. Ce monument est implanté dans le champ, en contrebas de la RD 15A. Plus d'informations sur le site de la mairie (http://www.fourques.com/rhonometre/).</p>	<p>3 Repère(s) sur le site</p>
--	---------------------------------------

GÉNÉRAL


Unité de gestion : Grand Delta
Code : WEB_S_201811195826 **Date de mise à jour :** 19/11/2018
Auteur : SPC GD



Carrefour de la RD15A à Fourques

GÉOLOCALISATION

Coordonnées WGS84 : X: 4.61165660 / Y: 43.69144000
Coordonnées RGF93 (Lambert 93) X: 829955.65 / Y: 6289371.43
Coordonnées RGF93 (ETRS89) : X: 4.6116566 / Y: 43.69144
Code Hydro: V---0000 **Rive de référence:**

	31 mai 1856	Nature de l'inondation : Débordement de cours d'eau	Nature du repère : Marque gravée
---	--------------------	--	---

GÉNÉRAL


Code : WEB_R_201811191450 **Date de mise à jour :** 19/11/2018
Auteur : SPC GD

MARQUE

Maximum de l'inondation : Oui
Pérennité : Longue **État du repère :** Bon



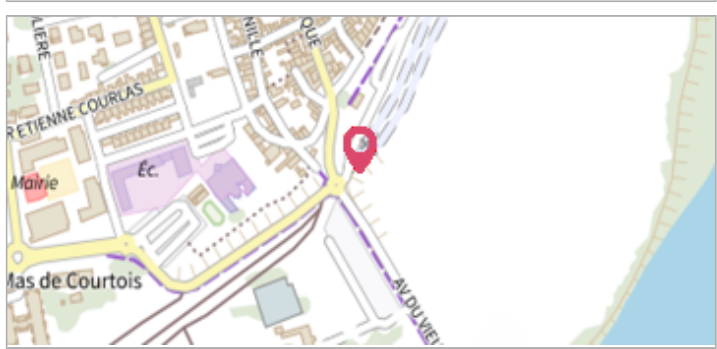
Rhônomètre

	Commune : FOURQUES	Rivière : Le Rhône
Avenue du Vieux Pont, RD15A		

<p>Commentaires : Borne multi-repères de crues surnommée le Rhônomètre, à l'initiative de la mairie de Fourques. Ce monument est implanté dans le champ, en contrebas de la RD 15A. Plus d'informations sur le site de la mairie (http://www.fourques.com/rhonometre/).</p>	<p>3 Repère(s) sur le site</p>
--	---------------------------------------

GÉNÉRAL


Unité de gestion : Grand Delta
Code : WEB_S_201811195826 **Date de mise à jour :** 19/11/2018
Auteur : SPC GD



Carrefour de la RD15A à Fourques

GÉOLOCALISATION

Coordonnées WGS84 : X: 4.61165660 / Y: 43.69144000
Coordonnées RGF93 (Lambert 93) X: 829955.65 / Y: 6289371.43
Coordonnées RGF93 (ETRS89) : X: 4.6116566 / Y: 43.69144
Code Hydro: V---0000 **Rive de référence:**

	<p>8 janvier 1994</p> <p>Nature de l'inondation : Débordement de cours d'eau</p>	<p>Nature du repère : Marque gravée</p>
--	--	--

GÉNÉRAL


Code : WEB_R_201811191646 **Date de mise à jour :** 19/11/2018
Auteur : SPC GD

MARQUE

Maximum de l'inondation : Oui
Visibilité : Oui **État du repère :** Bon
Pérennité : Longue



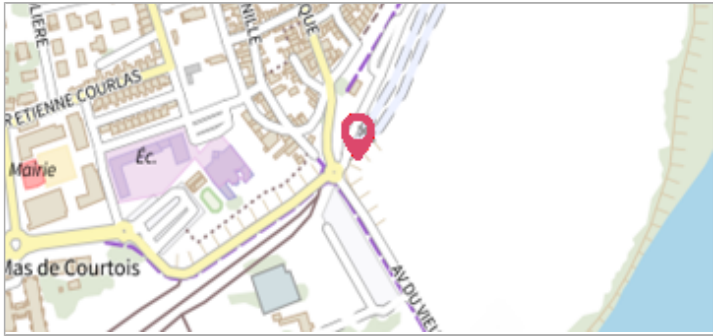
Rhônomètre

	Commune : FOURQUES	Rivière : Le Rhône
Avenue du Vieux Pont, RD15A		

<p>Commentaires : Borne multi-repères de crues surnommée le Rhônomètre, à l'initiative de la mairie de Fourques. Ce monument est implanté dans le champ, en contrebas de la RD 15A. Plus d'informations sur le site de la mairie (http://www.fourques.com/rhonometre/).</p>	<p>3 Repère(s) sur le site</p>
--	---------------------------------------

GÉNÉRAL


Unité de gestion : Grand Delta
Code : WEB_S_201811195826 **Date de mise à jour :** 19/11/2018
Auteur : SPC GD



Carrefour de la RD15A à Fourques

GÉOLOCALISATION

Coordonnées WGS84 : X: 4.61165660 / Y: 43.69144000
Coordonnées RGF93 (Lambert 93) X: 829955.65 / Y: 6289371.43
Coordonnées RGF93 (ETRS89) : X: 4.6116566 / Y: 43.69144
Code Hydro: V---0000 **Rive de référence:**

	3 décembre 2003	Nature du repère : Marque gravée
Nature de l'inondation : Débordement de cours d'eau		

GÉNÉRAL

Code : WEB_R_201811190220 **Date de mise à jour :** 19/11/2018
Auteur : SPC GD

MARQUE

Maximum de l'inondation : Oui
Visibilité : Oui **État du repère :** Bon
Pérennité : Longue



Rhônomètre