
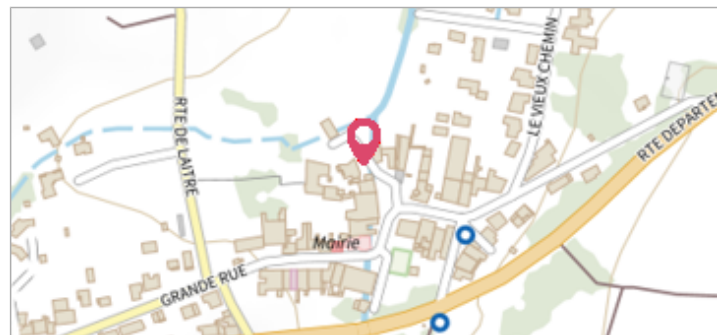


<div>  Commune : LANEUVELOTTE </div> <div> 41 Grande Rue </div>		<div> 1 Repère(s) sur le site </div>
Commentaires : repère : X 942180 : y 6852777		


GÉNÉRAL

Unité de gestion : Meuse-Moselle
Code : WEB_S_201810190938 Date de mise à jour : 07/11/2018
Auteur : DDT54_PR-GC_MH




GÉOLOCALISATION

Coordonnées WGS84 : X: 6.29356930 / Y: 48.72965600
Coordonnées RGF93 (Lambert 93) X: 942180 / Y: 6852777.01
Coordonnées RGF93 (ETRS89) : X: 6.2935693 / Y: 48.729656

<div>  </div> <div> 21 Mai 2012 </div>	Altitude calculée de l'eau : 225.76 m
Nature de l'inondation :	
Commentaires : repère : X 942180 : Y 6852777	

GÉNÉRAL

Code : WEB_R_201810191239 Date de mise à jour : 13/11/2018
Auteur : DDT54_PR-GC_MH



MARQUE

Texte : 41 Grande Rue
Maximum de l'inondation : Oui

SOURCE DE REPÉRAGE : DDT 54 (MAI 2012) - 22/05/2012

Type de repérage : Campagne de terrain post-inondation

NIVELLEMENT GÉOMÈTRES - 21/05/2012

Référence nivelée : Marque d'inondation
Système altimétrique : NGF IGN 1969 (système normal)
Altitude de la référence (en m) : 225.760 m
Altitude calculée de l'eau (en m) : 225.76 m