	Commune : <b>LANEUVELOTTE</b>	
<b>22 Grande Rue</b>		
<b>Commentaires :</b> repère : X 942195 : Y 6852684	<b>1</b> Repère(s) sur le site	

#### GÉNÉRAL

**Unité de gestion :** Meuse-Moselle

**Code :** WEB\_S\_201810190302

**Date de mise à jour :** 07/11/2018

**Auteur :** DDT54\_PR-GC\_MH




#### GÉOLOCALISATION

**Coordonnées WGS84 :** X: 6.29372030 / Y: 48.72881400

**Coordonnées RGF93 (Lambert 93) X:** 942195 / Y: 6852683.94

**Coordonnées RGF93 (ETRS89) :** X: 6.2937203 / Y: 48.728814

	<b>21 Mai 2012</b>	Altitude calculée de l'eau : <b>226.14 m</b>
Nature de l'inondation :		

**Commentaires :** repère : X 942195  
: Y 6852684

#### GÉNÉRAL

**Code :** WEB\_R\_201810190618

**Date de mise à jour :**

**Auteur :** DDT54\_PR-GC\_MH

13/11/2018

#### MARQUE

**Texte :** 22 Grande Rue

**Maximum de l'inondation :** Oui

**SOURCE DE REPÉRAGE :** DDT 54 (MAI 2012) - 22/05/2012

**Type de repérage :** Campagne de terrain post-inondation

**NIVELLEMENT GÉOMÈTRES - 21/05/2012**


**Référence nivelée :** Marque d'inondation

**Système altimétrique :** NGF IGN 1969 (système normal)

**Altitude de la référence (en m) :** 226.140 m


**Altitude calculée de l'eau (en m) :** 226.14 m

Photos 1



Point de crue du 21-22 Mai 2012

Photos 2



+1.00m

Trace du maximum de la crue sur les pierres d'encadrements de la porte d'entrée du 22 Grande Rue