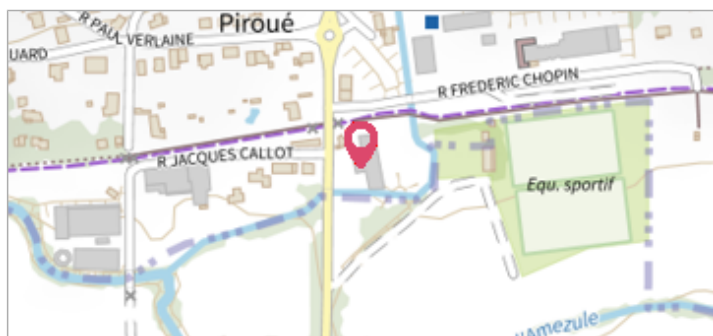
	Commune : DOMMARTIN-SOUS-AMANCE	Rivière : L' Amezule
garage Auto-Import		1 Repère(s) sur le site

Commentaires : repère : X 9382237
: Y 6853824


GÉNÉRAL

Unité de gestion : Meuse-Moselle
Code : WEB_S_201810191502 **Date de mise à jour :** 07/11/2018
Auteur : DDT54_PR-GC_MH



GÉOLOCALISATION

Coordonnées WGS84 : X: 6.24059040 / Y: 48.74053200
Coordonnées RGF93 (Lambert 93) : X: 938237 / Y: 6853824.04
Coordonnées RGF93 (ETRS89) : X: 6.2405904 / Y: 48.740532
Code Hydro: A6950300 **Rive de référence:** Droite

	21 Mai 2012 Nature de l'inondation :	Altitude calculée de l'eau : 211.74 m
---	--	--


Commentaires : repère : X 938237
: Y 6853824

GÉNÉRAL

Code : WEB_R_201810192010 **Date de mise à jour :** 09/11/2018
Auteur : DDT54_PR-GC_MH

MARQUE

Texte : Garage Auto-Import
Maximum de l'inondation : Oui



SOURCE DE REPÉRAGE : DDT 54 (MAI 2012) - 22/05/2012

Type de repérage : Campagne de terrain post-inondation

NIVELLEMENT GÉOMÉTRE - 21/05/2012

Référence nivelée : Marque d'inondation
Système altimétrique : NGF IGN 1969 (système normal)
Altitude de la référence (en m) : 211.740 m
Altitude calculée de l'eau (en m) : 211.74