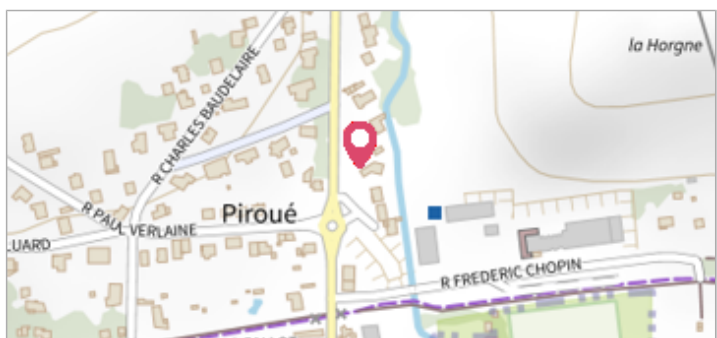


Commune : **DOMMARTIN-SOUS-AMANCE** | **6 RUE FREDERIC MISTRAL**

Commentaires : REPÈRE : X 938226 : Y 6854003 **1** Repère(s) sur le site

GÉNÉRAL
 Unité de gestion : Meuse-Moselle
 Code : WEB_S_201810190443 Date de mise à jour : 07/11/2018
 Auteur : DDT54_PR-GC_MH





GÉOLOCALISATION
 Coordonnées WGS84 : X: 6.24054085 / Y: 48.74214430
 Coordonnées RGF93 (Lambert 93) X: 938226 / Y: 6854003
 Coordonnées RGF93 (ETRS89) : X: 6.2405409 / Y: 48.7421443

21 mai 2012 Altitude calculée de l'eau : **213.54 m**
 Nature de l'inondation :

Commentaires : repère : X 938226 : Y 6854003

GÉNÉRAL
 Code : WEB_R_201810191004 Date de mise à jour : 09/11/2018
 Auteur : DDT54_PR-GC_MH



Trace du maximum de la crue au niveau de la porte du garage du 6 rue Frederic Mistral

MARQUE
 Texte : 6 rue Frederic Mistral
 Maximum de l'inondation : Oui

SOURCE DE REPÉRAGE : DDT 54 (MAI 2012) - 22/05/2012
 Type de repérage : Campagne de terrain post-inondation

NIVELLEMENT GÉOMÈTRES - 21/05/2012
 Référence nivelée : Marque d'inondation
 Système altimétrique : NGF IGN 1969 (système normal)
 Altitude de la référence (en m) : 213.540 m
 Altitude calculée de l'eau (en m) : 213.54 m