


| | | |
|---|-----------------------------|-----------------------------|
|  | Commune : CHAMPENOUX | Rivière : L' Amezule |
| <h2>Amont du pont sur la RN 74</h2> | | |

| | |
|--|--------------------------------|
| Commentaires : repère : X 946380 : Y 6854389 | 1 Repère(s) sur le site |
|--|--------------------------------|


GÉNÉRAL

Unité de gestion : Meuse-Moselle
 Code : WEB_S_201810184427 Date de mise à jour : 07/11/2018
 Auteur : DDT54_PR-GC_MH



GÉOLOCALISATION

Coordonnées WGS84 : X: 6.35154990 / Y: 48.74255300
 Coordonnées RGF93 (Lambert 93) X: 946380 / Y: 6854389.04
 Coordonnées RGF93 (ETRS89) : X: 6.3515499 / Y: 48.742553
 Code Hydro: A6950300 Rive de référence: Droite

| | | |
|---|--------------------|--|
|  | 21 mai 2012 | Altitude calculée de l'eau : 229.03 m |
| Nature de l'inondation : | | |


Commentaires : repère : X 946380
: Y 6854389

GÉNÉRAL

Code : WEB_R_201810184948 Date de mise à jour : 20/11/2018
 Auteur : DDT54_PR-GC_MH



Trace sur la barrière du mur de clôture en amont du Pont sur la RN 74



MARQUE

Texte : Amont du pont de la RN74
 Maximum de l'inondation : Oui

SOURCE DE REPÉRAGE : DDT 54 (MAI 2012) - 22/05/2012

Type de repérage : Campagne de terrain post-inondation

NIVELLEMENT GÉOMÉTRIQUE - 21/05/2012

Référence nivelée : Marque d'inondation
 Système altimétrique : NGF IGN 1969 (système normal)
 Altitude de la référence (en m) : 229.030 m
 Altitude calculée de l'eau (en m) : 229.03 m