	Commune : <b>CHAMPENOUX</b>	Rivière : <b>L' Amezule</b>
<b>5 rue George Brassens</b>		

<b>Commentaires :</b> repère : X 946470 : Y 6854253	<b>1</b> Repère(s) sur le site
--	--------------------------------

**GÉNÉRAL**

---


**Unité de gestion :** Meuse-Moselle  
**Code :** WEB\_S\_201810181256    **Date de mise à jour :** 07/11/2018  
**Auteur :** DDT54\_PR-GC\_MH



**GÉOLOCALISATION**

---

**Coordonnées WGS84 :** X: 6.35287980 / Y: 48.74121900  
**Coordonnées RGF93 (Lambert 93)** X: 946484 / Y: 6854245  
**Coordonnées RGF93 (ETRS89)** : X: 6.3528798 / Y: 48.741219  
**Code Hydro:** A6950300    **Rive de référence:** Gauche


	<b>21 mai 2012</b>	Altitude calculée de l'eau : <b>228.5 m</b>
Nature de l'inondation :		

**Commentaires :** repère : X 946470  
: Y 6854253


**GÉNÉRAL**

---

**Code :** WEB\_R\_201810181543    **Date de mise à jour :** 20/11/2018  
**Auteur :** DDT54\_PR-GC\_MH



Trace du maximum de la crue sur la façade du 5 rue George Brassens



**MARQUE**

---

**Texte :** 5 rue George Brassens  
**Maximum de l'inondation :** Oui

**SOURCE DE REPÉRAGE :** DDT 54 (MAI 2012) - 22/05/2012

---

**Type de repérage :** Campagne de terrain post-inondation

**NIVELLEMENT GÉOMÉTRIQUE - 21/05/2012**

---

**Référence nivelée :** Marque d'inondation  
**Système altimétrique :** NGF IGN 1969 (système normal)  
**Altitude de la référence (en m) :** 228.500 m  
**Altitude calculée de l'eau (en m) :** 228.5 m