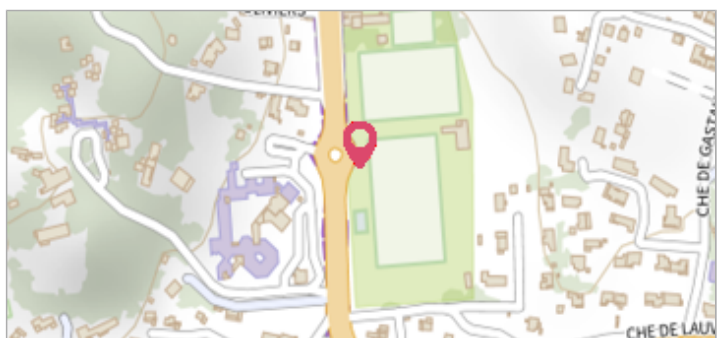
	Commune : <b>CHAMPENOUX</b>	Rivière : <b>L' Amezule</b>
<b>12 rue du Chamoine Rollin</b>		

<b>Commentaires :</b> repère : X 946195 : Y 6854475	<b>1</b> Repère(s) sur le site
--	--------------------------------


**GÉNÉRAL**

Unité de gestion : Meuse-Moselle  
 Code : WEB\_S\_201810180154    Date de mise à jour : 09/11/2018  
 Auteur : DDT54\_PR-GC\_MH



**GÉOLOCALISATION**

Coordonnées WGS84 : X: 6.34908590 / Y: 48.74339600  
 Coordonnées RGF93 (Lambert 93) X: 946195 / Y: 6854475  
 Coordonnées RGF93 (ETRS89) : X: 6.3490859 / Y: 48.743396  
 Code Hydro: A6950300    Rive de référence: Gauche

	<b>21 mai 2012</b> Nature de l'inondation :	Altitude calculée de l'eau : <b>227.19 m</b>
---	--	--


**Commentaires :** repère : X 946195  
: Y 6854475

**GÉNÉRAL**

Code : WEB\_R\_201810180624    Date de mise à jour : 20/11/2018  
 Auteur : DDT54\_PR-GC\_MH

**MARQUE**

Texte : 12 rue du Chamoine Rollin  
 Maximum de l'inondation : Oui



Tracé du maximum de la crue dans le garage du 12 rue du Chamoine Rollin

**SOURCE DE REPÉRAGE : DDT 54 (MAI 2012) - 22/05/2012**

Type de repérage : Campagne de terrain post-inondation

**NIVELLEMENT GÉOMÉTRIQUE - 21/05/2012**

Référence nivelée : Marque d'inondation  
 Système altimétrique : NGF IGN 1969 (système normal)  
 Altitude de la référence (en m) : 227.190 m  
 Altitude calculée de l'eau (en m) : 227.19 m