	Commune : <b>CHAMPENOUX</b>	Rivière : <b>L' Amezule</b>
	<b>12 rue du Chamoine Rollin</b>	
	<b>Commentaires :</b> repère : X 946195 : Y 6854475	<b>1</b> Repère(s) sur le site

#### GÉNÉRAL

**Unité de gestion :** Meuse-Moselle

**Code :** WEB\_S\_201810180154

**Date de mise à jour :** 09/11/2018

**Auteur :** DDT54\_PR-GC\_MH



#### GÉOLOCALISATION


**Coordonnées WGS84 :** X: 6.34908590 / Y: 48.74339600

**Coordonnées RGF93 (Lambert 93) X:** 946195 / **Y:** 6854475

**Coordonnées RGF93 (ETRS89) :** X: 6.3490859 / Y: 48.743396

**Code Hydro:** A6950300

**Rive de référence:** Gauche

	<b>21 Mai 2012</b>	Altitude calculée de l'eau : <b>227.19 m</b>
	Nature de l'inondation :	

**Commentaires :** repère : X 946195  
: Y 6854475

#### GÉNÉRAL

**Code :** WEB\_R\_201810180624

**Date de mise à jour :**

**Auteur :** DDT54\_PR-GC\_MH

20/11/2018

#### MARQUE

**Texte :** 12 rue du Chamoine Rollin

**Maximum de l'inondation :** Oui

**SOURCE DE REPÉRAGE :** DDT 54 (MAI 2012) - 22/05/2012

**Type de repérage :** Campagne de terrain post-inondation

**NIVELLEMENT GÉOMÉTRE - 21/05/2012**


**Référence nivelée :** Marque d'inondation

**Système altimétrique :** NGF IGN 1969 (système normal)

**Altitude de la référence (en m) :** 227.190 m


**Altitude calculée de l'eau (en m) :** 227.19

Photo 1



Pontif de crue du 21-22 Mai 2012

Photo 2



+ 72 cm

Trace du maximum de la crue dans le garage du 12 rue du Chamoine Rollin