

Commune : **BRIN-SUR-SEILLE** |

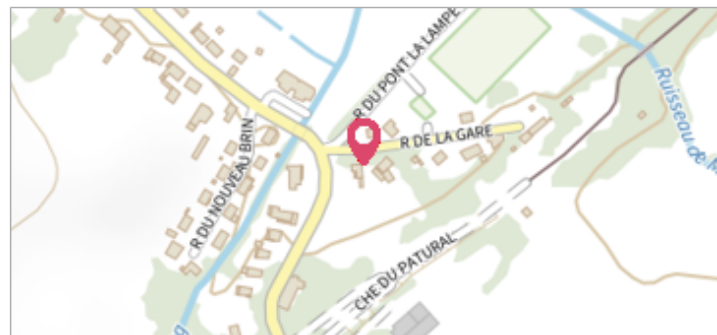
**2 Bis rue de la Gare**

**Commentaires :** repère : X 947048  
: Y 6857976

**1** Repère(s) sur le site

**GÉNÉRAL**

**Unité de gestion :** Meuse-Moselle  
**Code :** WEB\_S\_201810184355 **Date de mise à jour :** 07/11/2018  
**Auteur :** DDT54\_PR-GC\_MH



**GÉOLOCALISATION**

**Coordonnées WGS84 :** X: 6.36270253 / Y: 48.77452950  
**Coordonnées RGF93 (Lambert 93)** X: 947048 / Y: 6857975.99  
**Coordonnées RGF93 (ETRS89)** : X: 6.3627025 / Y: 48.7745295



**21 mai 2012** Altitude calculée de l'eau : **199.92 m**

Nature de l'inondation :

**Commentaires :** repère : X 947048  
: Y 6857976

**GÉNÉRAL**

**Code :** WEB\_R\_201810184645 **Date de mise à jour :** 20/11/2018  
**Auteur :** DDT54\_PR-GC\_MH



Trace du maximum de la crue sur la façade de la maison



**MARQUE**

**Texte :** 2 Bis rue de la Gare  
**Maximum de l'inondation :** Oui

**SOURCE DE REPÉRAGE :** DDT 54 (MAI 2012) - 22/05/2012

**Type de repérage :** Campagne de terrain post-inondation

**NIVELLEMENT GÉOMÉTRIQUE - 21/05/2012**

**Référence nivelée :** Marque d'inondation  
**Système altimétrique :** NGF IGN 1969 (système normal)  
**Altitude de la référence (en m) :** 199.920 m  
**Altitude calculée de l'eau (en m) :** 199.92 m