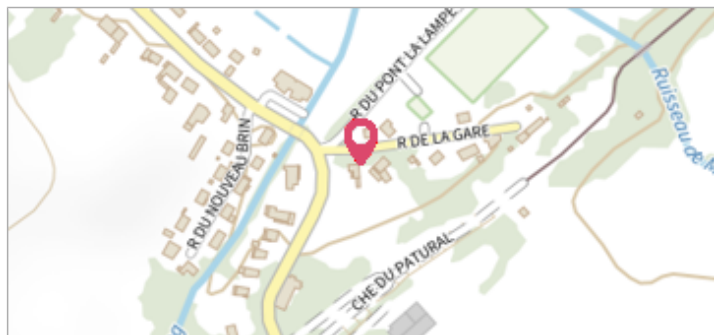

	Commune : <b>BRIN-SUR-SEILLE</b> <b>2 Bis rue de la Gare</b>	
<b>Commentaires</b> : repère : X 947048 : Y 6857976		<b>1</b> Repère(s) sur le site


<b>GÉNÉRAL</b>	
<b>Unité de gestion</b> : Meuse-Moselle	
<b>Code</b> : WEB_S_201810184355 <b>Date de mise à jour</b> : 07/11/2018	
<b>Auteur</b> : DDT54_PR-GC_MH	




<b>GÉOLOCALISATION</b>	
<b>Coordonnées WGS84</b> : X: 6.36270253 / Y: 48.77452950	
<b>Coordonnées RGF93 (Lambert 93)</b> X: 947048 / Y: 6857975.99 <b>Coordonnées RGF93 (ETRS89)</b> : X: 6.3627025 / Y: 48.7745295	

	<b>21 Mai 2012</b> Nature de l'inondation :	Altitude calculée de l'eau : <b>199.92 m</b>
<b>Commentaires</b> : repère : X 947048 : Y 6857976		

<b>GÉNÉRAL</b>	
<b>Code</b> : WEB_R_201810184645 <b>Date de mise à jour</b> :	
<b>Auteur</b> : DDT54_PR-GC_MH      20/11/2018	

Photos 1  


Photos 2  


Trace du maximum de la crue sur la façade de la maison

<b>MARQUE</b>	
<b>Texte</b> : 2 Bis rue de la Gare	
<b>Maximum de l'inondation</b> : Oui	

<b>SOURCE DE REPÉRAGE</b> : DDT 54 (MAI 2012) - 22/05/2012	
<b>Type de repérage</b> : Campagne de terrain post-inondation	

<b>NIVELLEMENT GÉOMÈTRE</b> - 21/05/2012	
<b>Référence nivelée</b> : Marque d'inondation	
<b>Système altimétrique</b> : NGF IGN 1969 (système normal)	
<b>Altitude de la référence (en m)</b> : 199.920 m <b>Altitude calculée de l'eau (en m)</b> : 199.92	