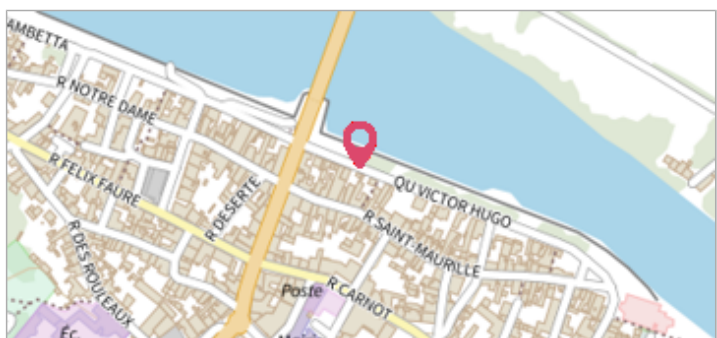


Commune : **BRIN-SUR-SEILLE** | **Maison Médicale**

Commentaires : repère : X 946972
: Y 6858044 **1** Repère(s) sur le site



GÉNÉRAL
 Unité de gestion : Meuse-Moselle
 Code : WEB_S_201810183640 Date de mise à jour : 07/11/2018
 Auteur : DDT54_PR-GC_MH



GÉOLOCALISATION
 Coordonnées WGS84 : X: 6.36170869 / Y: 48.77516970
 Coordonnées RGF93 (Lambert 93) X: 946972 / Y: 6858044
 Coordonnées RGF93 (ETRS89) : X: 6.3617087 / Y: 48.7751697

21 mai 2012 Altitude calculée de l'eau : **199.36 m**
 Nature de l'inondation :

GÉNÉRAL
 Code : WEB_R_201810184015 Date de mise à jour :
 Auteur : DDT54_PR-GC_MH 20/11/2018



Escalier d'accès à la Maison Médicale

MARQUE
 Texte : Maison Médicale
 Maximum de l'inondation : Oui

SOURCE DE REPÉRAGE : DDT 54 (MAI 2012) - 22/05/2012
 Type de repérage : Campagne de terrain post-inondation

TRACE SUR L'ESCALIER D'ACCÈS À LA MAISON MÉDICALE - 21/05/2012
 Référence nivelée : Marque d'inondation
 Système altimétrique : NGF IGN 1969 (système normal)
 Altitude de la référence (en m) : 199.360 m
 Altitude calculée de l'eau (en m) : 199.36 m