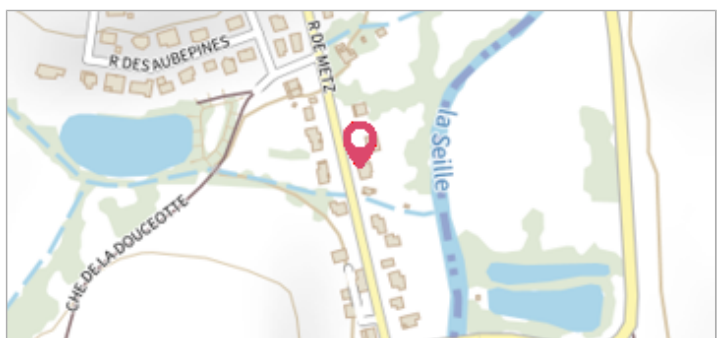
	Commune : BRIN-SUR-SEILLE	Rivière : La Seille
48 bis rue de Metz		

Commentaires : repère : X 946344 : Y 6859014	1 Repère(s) sur le site
--	--------------------------------


GÉNÉRAL

Unité de gestion : Meuse-Moselle
 Code : WEB_S_201810182834 Date de mise à jour : 07/11/2018
 Auteur : DDT54_PR-GC_MH



GÉOLOCALISATION

Coordonnées WGS84 : X: 6.35373130 / Y: 48.78412600
 Coordonnées RGF93 (Lambert 93) X: 946344 / Y: 6859014.01
 Coordonnées RGF93 (ETRS89) : X: 6.3537313 / Y: 48.784126
 Code Hydro: A7--0100 Rive de référence: Gauche

	21 mai 2012 Nature de l'inondation :	Altitude calculée de l'eau : 199.36 m
---	--	--


Commentaires : repère : X 946344
: Y 6859014

GÉNÉRAL

Code : WEB_R_201810183245 Date de mise à jour : 09/11/2018
 Auteur : DDT54_PR-GC_MH

MARQUE

Texte : 48 Bis rue de Metz
 Maximum de l'inondation : Oui



Trace sur la façade du 48 Bis rue de Metz

SOURCE DE REPÉRAGE : DDT 54 (MAI 2012) - 22/05/2012

Type de repérage : Campagne de terrain post-inondation

NIVELLEMENT GÉOMÉTRIQUE - 21/05/2012

Référence nivelée : Marque d'inondation
 Système altimétrique : NGF IGN 1969 (système normal)
 Altitude de la référence (en m) : 199.360 m
 Altitude calculée de l'eau (en m) : 199.36 m