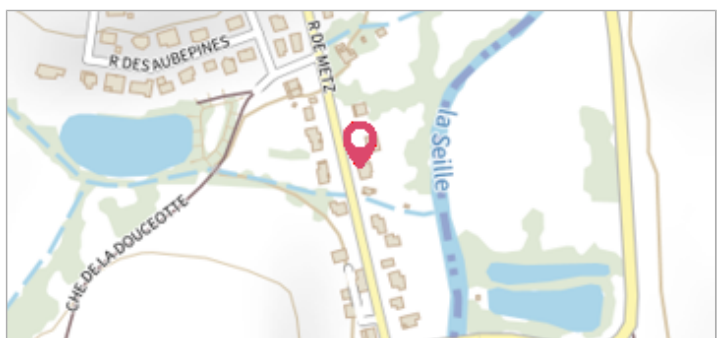
	Commune : BRIN-SUR-SEILLE	Rivière : La Seille
48 bis rue de Metz		

Commentaires : repère : X 946344 : Y 6859014	1 Repère(s) sur le site
--	--------------------------------


GÉNÉRAL

Unité de gestion : Meuse-Moselle
Code : WEB_S_201810182834 **Date de mise à jour :** 07/11/2018
Auteur : DDT54_PR-GC_MH



GÉOLOCALISATION


Coordonnées WGS84 : X: 6.35373130 / Y: 48.78412600
Coordonnées RGF93 (Lambert 93) X: 946344 / Y: 6859014.01
Coordonnées RGF93 (ETRS89) : X: 6.3537313 / Y: 48.784126
Code Hydro: A7--0100 **Rive de référence:** Gauche

	21 mai 2012	Altitude calculée de l'eau : 199.36 m
Nature de l'inondation :		

Commentaires : repère : X 946344
: Y 6859014

GÉNÉRAL

Code : WEB_R_201810183245 **Date de mise à jour :** 09/11/2018
Auteur : DDT54_PR-GC_MH



Trace sur la façade du 48 Bis rue de Metz

MARQUE

Texte : 48 Bis rue de Metz
Maximum de l'inondation : Oui

SOURCE DE REPÉRAGE : DDT 54 (MAI 2012) - 22/05/2012

Type de repérage : Campagne de terrain post-inondation

NIVELLEMENT GÉOMÉTRIQUE - 21/05/2012

Référence nivelée : Marque d'inondation
Système altimétrique : NGF IGN 1969 (système normal)
Altitude de la référence (en m) : 199.360 m
Altitude calculée de l'eau (en m) : 199.36