

	Commune : BRIN-SUR-SEILLE	
rue de la Faronne		
Commentaires : repère : X 946647 : Y 6858351	1	
Repère(s) sur le site		

GÉNÉRAL

Unité de gestion : Meuse-Moselle

Code : WEB_S_201810184906

Date de mise à jour : 07/11/2018

Auteur : DDT54_PR-GC_MH




GÉOLOCALISATION

Coordonnées WGS84 : X: 6.35746779 / Y: 48.77805260

Coordonnées RGF93 (Lambert 93) : X: 946647 / Y: 6858351

Coordonnées RGF93 (ETRS89) : X: 6.3574678 / Y: 48.7780526

	21 Mai 2012	Altitude calculée de l'eau : 199.62 m
Nature de l'inondation :		

Commentaires : repère : X 946647
: Y 6858351

GÉNÉRAL

Code : WEB_R_201810185230

Date de mise à jour :

Auteur : DDT54_PR-GC_MH

20/11/2018

MARQUE

Texte : Rue de la Faronne

Maximum de l'inondation : Oui

SOURCE DE REPÉRAGE : DDT 54 (MAI 2012) - 22/05/2012

Type de repérage : Campagne de terrain post-inondation

NIVELLEMENT GÉOMÉTRE - 21/05/2012


Référence nivelée : Marque d'inondation

Système altimétrique : NGF IGN 1969 (système normal)


Altitude de la référence (en m) : 199.620 m

Altitude calculée de l'eau (en m) : 199.62 m

Photos 1



Photos 2



Trace du maximum de la crue sur le grillage au dessus du muret rue de la Faronne