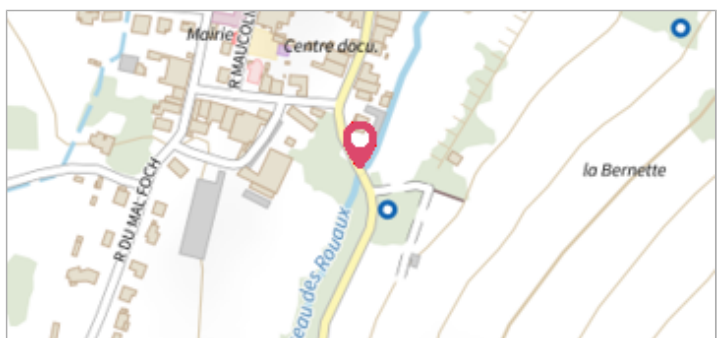


Commune : **AGINCOURT** | **ouvrage rue Jean Mermoz**

Commentaires : repère : X 938068 : Y 6852782 **1** Repère(s) sur le site



**GÉNÉRAL**  
 Unité de gestion : Meuse-Moselle  
 Code : WEB\_S\_201810174417 Date de mise à jour : 07/11/2018  
 Auteur : DDT54\_PR-GC\_MH



**GÉOLOCALISATION**  
 Coordonnées WGS84 : X: 6.23771340 / Y: 48.73123000  
 Coordonnées RGF93 (Lambert 93) X: 938068 / Y: 6852782  
 Coordonnées RGF93 (ETRS89) : X: 6.2377134 / Y: 48.73123

**21 mai 2012** Altitude calculée de l'eau : **223.46 m**  
 Nature de l'inondation :

**GÉNÉRAL**  
 Code : WEB\_R\_201810175322 Date de mise à jour : 08/11/2018  
 Auteur : DDT54\_PR-GC\_MH



Trace sur la barrière

**MARQUE**  
 Texte : ouvrage jean Mermoz  
 Maximum de l'inondation : Oui

**SOURCE DE REPÉRAGE : DDT 54 (MAI 2012) - 22/05/2012**  
 Type de repérage : Campagne de terrain post-inondation

**TRACE SUR LA BARRIÈRE - 21/05/2012**  
 Référence nivelée : Marque d'inondation  
 Système altimétrique : NGF IGN 1969 (système normal)  
 Altitude de la référence (en m) : 223.460 m  
 Altitude calculée de l'eau (en m) : 223.46 m