	Commune : <b>AGINCOURT</b>	
<b>Commentaires</b> : repère : X 938068 : Y 6852782		<b>1</b> Repère(s) sur le site

## GÉNÉRAL

**Unité de gestion** : Meuse-Moselle

**Code** : WEB\_S\_201810174417

**Date de mise à jour** : 07/11/2018

**Auteur** : DDT54\_PR-GC\_MH




## GÉOLOCALISATION

**Coordonnées WGS84** : X: 6.23771340 / Y: 48.73123000

**Coordonnées RGF93 (Lambert 93)** X: 938068 / Y: 6852782

**Coordonnées RGF93 (ETRS89)** : X: 6.2377134 / Y: 48.73123

	<b>21 Mai 2012</b>	Altitude calculée de l'eau : <b>223.46 m</b>
	Nature de l'inondation :	

## GÉNÉRAL

**Code** : WEB\_R\_201810175322

**Date de mise à jour** :

**Auteur** : DDT54\_PR-GC\_MH

08/11/2018

## MARQUE

**Texte** : ouvrage jean Mermoz

**Maximum de l'inondation** : Oui

**SOURCE DE REPÉRAGE** : DDT 54 (MAI 2012) - 22/05/2012

**Type de repérage** : Campagne de terrain post-inondation

## TRACE SUR LA BARRIÈRE - 21/05/2012

**Référence nivelée** : Marque d'inondation

**Système altimétrique** : NGF IGN 1969 (système normal)

**Altitude de la référence (en m)** : 223.460 m

**Altitude calculée de l'eau (en m)** : 223.46




Photo 1

Point de crue du 21-22 Mai 2012




Photo 2

+ 25 cm

Trace sur la barrière