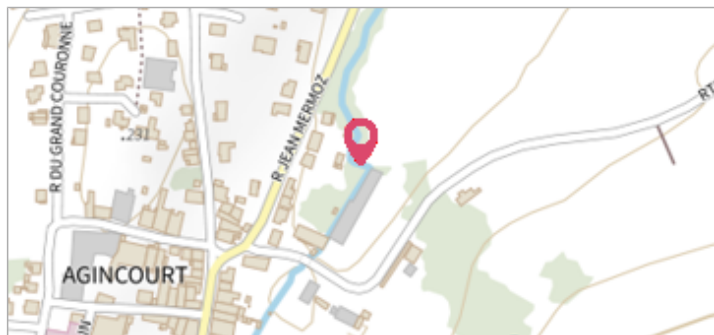

	Commune : <b>AGINCOURT</b>	
<b>1 bis route de Dommartin</b>		
<b>Commentaires :</b> repère : X 938212 : Y 6853090	<b>1</b> Repère(s) sur le site	


<b>GÉNÉRAL</b>	
<b>Unité de gestion :</b> Meuse-Moselle	
<b>Code :</b> WEB_S_201810173836	<b>Date de mise à jour :</b> 07/11/2018
<b>Auteur :</b> DDT54_PR-GC_MH	



<b>GÉOLOCALISATION</b>	
<b>Coordonnées WGS84 :</b> X: 6.23984134 / Y: 48.73394470	
<b>Coordonnées RGF93 (Lambert 93) :</b> X: 938212 / Y: 6853090	
<b>Coordonnées RGF93 (ETRS89) :</b> X: 6.2398413 / Y: 48.7339447	

	<b>21 Mai 2012</b>	Altitude calculée de l'eau : <b>217.38 m</b>
	<b>Nature de l'inondation :</b>	

<b>GÉNÉRAL</b>	
<b>Code :</b> WEB_R_201810174046	<b>Date de mise à jour :</b>
<b>Auteur :</b> DDT54_PR-GC_MH	08/11/2018



Trace sur le mur agglo	

<b>MARQUE</b>	
<b>Texte :</b> 1 bis route de Dommartin	
<b>Maximum de l'inondation :</b> Oui	

<b>SOURCE DE REPÉRAGE :</b> DDT 54 (MAI 2012) - 22/05/2012	
<b>Type de repérage :</b> Campagne de terrain post-inondation	

<b>TRACE SUR LE MUR AGGLO - 21/05/2012</b>	
<b>Référence nivelée :</b> Marque d'inondation	
<b>Système altimétrique :</b> NGF IGN 1969 (système normal)	
<b>Altitude de la référence (en m) :</b> 217.380 m	
<b>Altitude calculée de l'eau (en m) :</b> 217.38 m	