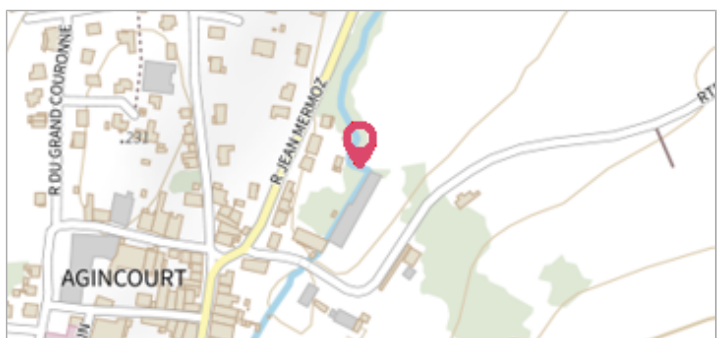


Commune : **AGINCOURT** | **1 bis route de Dommartin**

Commentaires : repère : X 938212
: Y 6853090 **1** Repère(s) sur le site



GÉNÉRAL
Unité de gestion : Meuse-Moselle
Code : WEB_S_201810173836 **Date de mise à jour :** 07/11/2018
Auteur : DDT54_PR-GC_MH



GÉOLOCALISATION
Coordonnées WGS84 : X: 6.23984134 / Y: 48.73394470
Coordonnées RGF93 (Lambert 93) X: 938212 / Y: 6853090
Coordonnées RGF93 (ETRS89) : X: 6.2398413 / Y: 48.7339447

21 mai 2012 Altitude calculée de l'eau : **217.38 m**
 Nature de l'inondation :

GÉNÉRAL
Code : WEB_R_201810174046 **Date de mise à jour :**
Auteur : DDT54_PR-GC_MH 08/11/2018



Trace sur le mur agglo

MARQUE
Texte : 1 bis route de Dommartin
Maximum de l'inondation : Oui

SOURCE DE REPÉRAGE : DDT 54 (MAI 2012) - 22/05/2012
Type de repérage : Campagne de terrain post-inondation

TRACE SUR LE MUR AGGLO - 21/05/2012
Référence nivelée : Marque d'inondation
Système altimétrique : NGF IGN 1969 (système normal)
Altitude de la référence (en m) : 217.380 m
Altitude calculée de l'eau (en m) : 217.38