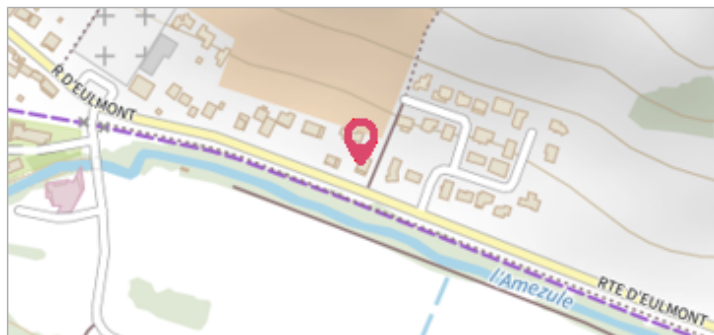

	Commune : LAY-SAINT-CHRISTOPHE	Rivière : L' Amezule
30 rue D'Eulmont		
Commentaires : repère : X 935862 : Y 6854272	1 Repère(s) sur le site	

GÉNÉRAL	
Unité de gestion : Meuse-Moselle	
Code : WEB_S_201810170528	Date de mise à jour : 13/11/2018
Auteur : DDT54_PR-GC_MH	




GÉOLOCALISATION	
Coordonnées WGS84 : X: 6.20856800 / Y: 48.74543000	
Coordonnées RGF93 (Lambert 93) : X: 935862 / Y: 6854272.03	
Coordonnées RGF93 (ETRS89) : X: 6.208568 / Y: 48.74543	
Code Hydro: A6950300	Rive de référence: Droite


	21 Mai 2012	Altitude calculée de l'eau : 203.01 m
Nature de l'inondation :		

GÉNÉRAL	
Code : WEB_R_201810170739	Date de mise à jour :
Auteur : DDT54_PR-GC_MH	13/11/2018

Photos1



Photos 2



Trace du maximum de la crue sur la porte de garage du 30 rue D'Eulmont

MARQUE	
Texte : 30 rue D'Elmont	
Maximum de l'inondation : Oui	

SOURCE DE REPÉRAGE : DDT 54 (MAI 2012) - 22/05/2012	
Type de repérage : Campagne de terrain post-inondation	

NIVELLEMENT GÉOMÈTRES - 21/05/2012	
Référence nivelée : Marque d'inondation	
Système altimétrique : NGF IGN 1969 (système normal)	
Altitude de la référence (en m) : 203.010 m	
Altitude calculée de l'eau (en m) : 203.01 m	