	Commune : <b>LAY-SAINT-CHRISTOPHE</b>	Rivière : <b>L' Amezule</b>
<b>30 rue D'Eulmont</b>		
<b>Commentaires :</b> repère : X 935862 : Y 6854272	<b>1</b> Repère(s) sur le site	

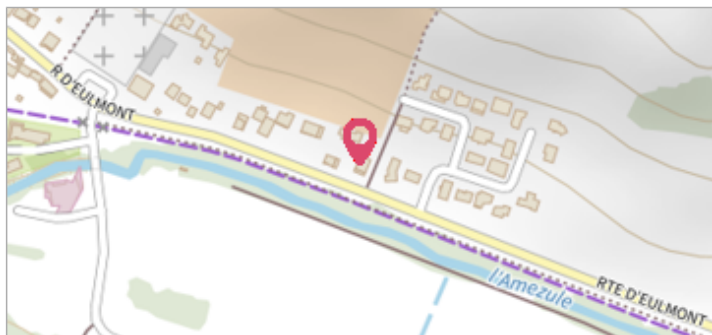
#### GÉNÉRAL

**Unité de gestion :** Meuse-Moselle

**Code :** WEB\_S\_201810170528

**Date de mise à jour :** 13/11/2018

**Auteur :** DDT54\_PR-GC\_MH



#### GÉOLOCALISATION


**Coordonnées WGS84 :** X: 6.20856800 / Y: 48.74543000

**Coordonnées RGF93 (Lambert 93) X:** 935862 / **Y:** 6854272.03

**Coordonnées RGF93 (ETRS89) :** X: 6.208568 / Y: 48.74543

**Code Hydro:** A6950300

**Rive de référence:** Droite

	<b>21 Mai 2012</b>	Altitude calculée de l'eau : <b>203.01 m</b>
Nature de l'inondation :		

#### GÉNÉRAL

**Code :** WEB\_R\_201810170739

**Date de mise à jour :**

**Auteur :** DDT54\_PR-GC\_MH

13/11/2018

#### MARQUE

**Texte :** 30 rue D'Elmont

**Maximum de l'inondation :** Oui

**SOURCE DE REPÉRAGE :** DDT 54 (MAI 2012) - 22/05/2012

**Type de repérage :** Campagne de terrain post-inondation


#### NIVELLEMENT GÉOMÈTRES - 21/05/2012

**Référence nivelée :** Marque d'inondation

**Système altimétrique :** NGF IGN 1969 (système normal)

**Altitude de la référence (en m) :** 203.010 m

**Altitude calculée de l'eau (en m) :** 203.01



Trace du maximum de la crue sur la porte de garage du 30 rue D'Eulmont