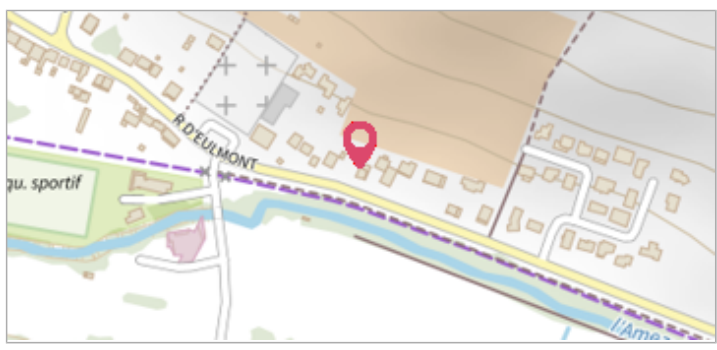
	Commune : LAY-SAINT-CHRISTOPHE	Rivière : L' Amezule
16 rue D'Eulmont		

Commentaires : repère : X 935746 : Y 6854311	1 Repère(s) sur le site
--	--------------------------------


GÉNÉRAL

Unité de gestion : Meuse-Moselle
 Code : WEB_S_201810175310 Date de mise à jour : 13/11/2018
 Auteur : DDT54_PR-GC_MH



GÉOLOCALISATION


Coordonnées WGS84 : X: 6.20701330 / Y: 48.74582300
 Coordonnées RGF93 (Lambert 93) X: 935746 / Y: 6854311.04
 Coordonnées RGF93 (ETRS89) : X: 6.2070133 / Y: 48.745823
 Code Hydro: A6950300 Rive de référence: Droite

	21 mai 2012	Altitude calculée de l'eau : 202.96 m
Nature de l'inondation :		

Commentaires : repère : X 935746
: Y 6854311

GÉNÉRAL

Code : WEB_R_201810175820 Date de mise à jour : 13/11/2018
 Auteur : DDT54_PR-GC_MH



Trace du maximum de la crue sur la porte de garage du 16 rue D'Eulmont

MARQUE

Texte : 16 rue D'Elmont
 Maximum de l'inondation : Oui

SOURCE DE REPÉRAGE : DDT 54 (MAI 2012) - 22/05/2012

Type de repérage : Campagne de terrain post-inondation

NIVELLEMENT GÉOMÈTRES - 21/05/2012

Référence nivelée : Marque d'inondation
 Système altimétrique : NGF IGN 1969 (système normal)
 Altitude de la référence (en m) : 202.960 m
 Altitude calculée de l'eau (en m) : 202.96