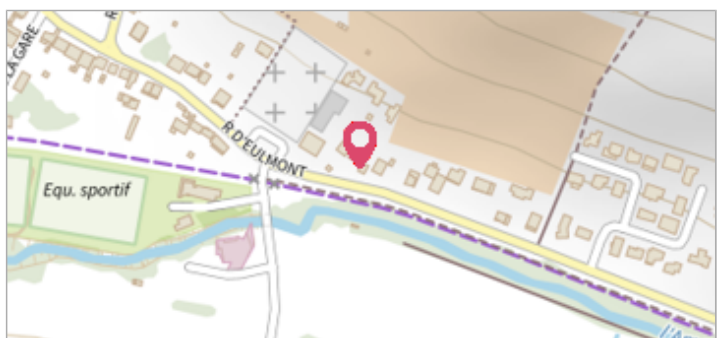
	Commune : LAY-SAINT-CHRISTOPHE	Rivière : L' Amezule
12 rue D'Eulmont		

Commentaires : repère : X 935700 : Y 6854316	1 Repère(s) sur le site
--	--------------------------------


GÉNÉRAL

Unité de gestion : Meuse-Moselle
 Code : WEB_S_201810174450 Date de mise à jour : 07/11/2018
 Auteur : DDT54_PR-GC_MH



GÉOLOCALISATION

Coordonnées WGS84 : X: 6.20639090 / Y: 48.74588400
 Coordonnées RGF93 (Lambert 93) X: 935700 / Y: 6854315.96
 Coordonnées RGF93 (ETRS89) : X: 6.2063909 / Y: 48.745884
 Code Hydro: A6950300 Rive de référence: Droite

	21 mai 2012	Altitude calculée de l'eau : 203.01 m
Nature de l'inondation :		


Commentaires : repère : X 935700
: Y 6854316

GÉNÉRAL

Code : WEB_R_201810174818 Date de mise à jour : 13/11/2018
 Auteur : DDT54_PR-GC_MH

MARQUE

Texte : 12 rue D'Elmont
 Maximum de l'inondation : Oui



Trace du maximum de la crue sur le muret de clôture du 12 rue D'Elmont

SOURCE DE REPÉRAGE : DDT 54 (MAI 2012) - 22/05/2012

Type de repérage : Campagne de terrain post-inondation

NIVELLEMENT GÉOMÈTRES - 21/05/2012

Référence nivelée : Marque d'inondation
 Système altimétrique : NGF IGN 1969 (système normal)
 Altitude de la référence (en m) : 203.010 m
 Altitude calculée de l'eau (en m) : 203.01 m