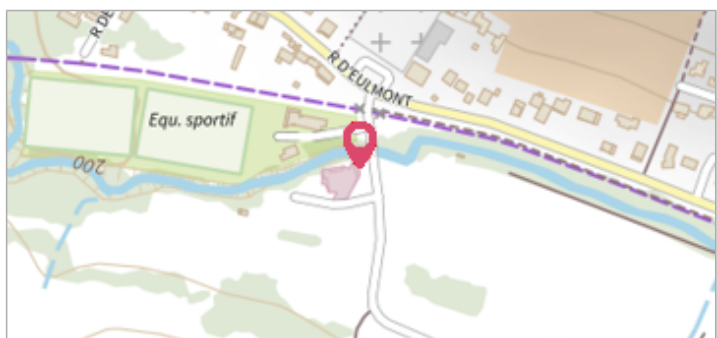
	Commune : LAY-SAINT-CHRISTOPHE	Rivière : L' Amezule
salle des Fetes		

Commentaires : repère : X 935604 : Y 6854246	1 Repère(s) sur le site
--	--------------------------------


GÉNÉRAL

Unité de gestion : Meuse-Moselle
Code : WEB_S_201810173713 **Date de mise à jour :** 07/11/2018
Auteur : DDT54_PR-GC_MH



GÉOLOCALISATION


Coordonnées WGS84 : X: 6.20504780 / Y: 48.74529000
Coordonnées RGF93 (Lambert 93) X: 935604 / Y: 6854245.97
Coordonnées RGF93 (ETRS89) : X: 6.2050478 / Y: 48.74529
Code Hydro: A6950300 **Rive de référence:** Gauche

	21 mai 2012	Altitude calculée de l'eau : 202.82 m
Nature de l'inondation :		

Commentaires : repère : X 935604
: Y 6854246

GÉNÉRAL

Code : WEB_R_201810174133 **Date de mise à jour :** 13/11/2018
Auteur : DDT54_PR-GC_MH



Trace du maximum de la crue sur la façade de la salle des fetes

MARQUE

Texte : salle des fetes
Maximum de l'inondation : Oui

SOURCE DE REPÉRAGE : DDT 54 (MAI 2012) - 22/05/2012

Type de repérage : Campagne de terrain post-inondation

NIVELLEMENT GÉOMÈTRES - 21/05/2012

Référence nivelée : Marque d'inondation
Système altimétrique : NGF IGN 1969 (système normal)
Altitude de la référence (en m) : 202.820 m
Altitude calculée de l'eau (en m) : 202.82 m