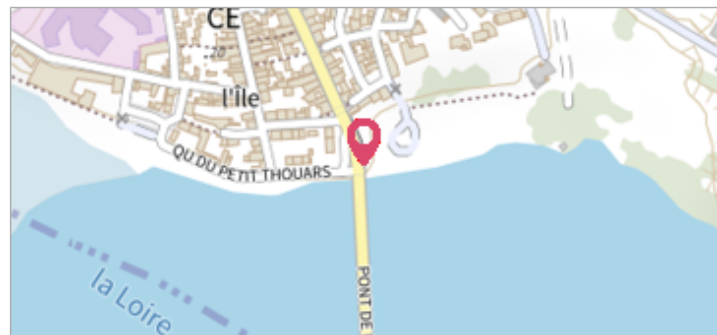
	Commune : <b>LAY-SAINT-CHRISTOPHE</b>	Rivière : <b>L' Amezule</b>
<b>salle des Fetes</b>		

<b>Commentaires :</b> repère : X 935604 : Y 6854246	<b>1</b> Repère(s) sur le site
--	--------------------------------


**GÉNÉRAL**

Unité de gestion : Meuse-Moselle  
 Code : WEB\_S\_201810173713      Date de mise à jour : 07/11/2018  
 Auteur : DDT54\_PR-GC\_MH



**GÉOLOCALISATION**


Coordonnées WGS84 : X: 6.20504780 / Y: 48.74529000  
 Coordonnées RGF93 (Lambert 93) X: 935604 / Y: 6854245.97  
 Coordonnées RGF93 (ETRS89) : X: 6.2050478 / Y: 48.74529  
 Code Hydro: A6950300      Rive de référence: Gauche

	<b>21 mai 2012</b>	Altitude calculée de l'eau : <b>202.82 m</b>
Nature de l'inondation :		

**Commentaires :** repère : X 935604  
: Y 6854246

**GÉNÉRAL**

Code : WEB\_R\_201810174133      Date de mise à jour : 13/11/2018  
 Auteur : DDT54\_PR-GC\_MH



Trace du maximum de la crue sur la façade de la salle des fetes

**MARQUE**

Texte : salle des fetes  
 Maximum de l'inondation : Oui

**SOURCE DE REPÉRAGE : DDT 54 (MAI 2012) - 22/05/2012**

Type de repérage : Campagne de terrain post-inondation

**NIVELLEMENT GÉOMÈTRES - 21/05/2012**

Référence nivelée : Marque d'inondation  
 Système altimétrique : NGF IGN 1969 (système normal)  
 Altitude de la référence (en m) : 202.820 m  
 Altitude calculée de l'eau (en m) : 202.82