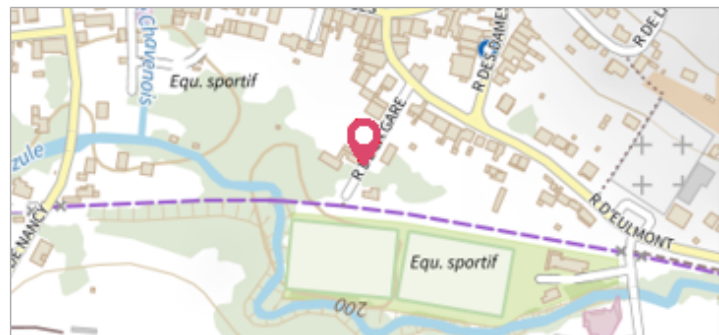
	Commune : LAY-SAINT-CHRISTOPHE	Rivière : L' Amezule
<h2 style="margin: 0;">7 rue de la Gare</h2>		

Commentaires : repère : X 935358 : Y 6854373	1	Repère(s) sur le site
--	---	-----------------------


GÉNÉRAL

Unité de gestion : Meuse-Moselle
 Code : WEB_S_201810172210 Date de mise à jour : 07/11/2018
 Auteur : DDT54_PR-GC_MH



GÉOLOCALISATION

Coordonnées WGS84 : X: 6.20177500 / Y: 48.74652100
 Coordonnées RGF93 (Lambert 93) X: 935358 / Y: 6854372.96
 Coordonnées RGF93 (ETRS89) : X: 6.201775 / Y: 48.746521
 Code Hydro: A6950300 Rive de référence: Droite

	21 mai 2012	Altitude calculée de l'eau : 202.31 m
Nature de l'inondation :		


Commentaires : repère : X 935358
: Y 6854373

GÉNÉRAL

Code : WEB_R_201810172739 Date de mise à jour : 13/11/2018
 Auteur : DDT54_PR-GC_MH

MARQUE

Texte : 7 rue de la Gare
 Maximum de l'inondation : Oui



Trace du maximum de la crue sur le mur de clôture au 7 rue de la Gare

SOURCE DE REPÉRAGE : DDT 54 (MAI 2012) - 22/05/2012

Type de repérage : Campagne de terrain post-inondation

NIVELLEMENT GÉOMÈTRES - 21/05/2012

Commentaires sur le nivellement : repère : X 935358
: Y 6854373
 Référence nivelée : Marque d'inondation
 Système altimétrique : NGF IGN 1969 (système normal)
 Altitude de la référence (en m) : 202.310 m
 Altitude calculée de l'eau (en m) : 202.31 m