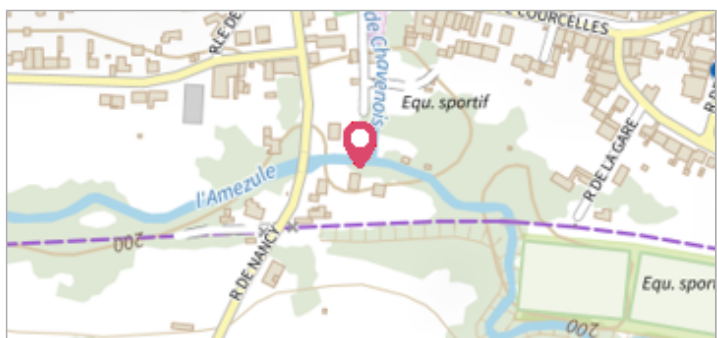
	Commune : <b>LAY-SAINT-CHRISTOPHE</b>	Rivière : <b>L' Amezule</b>
<b>9 rue de Nancy</b>		

<b>Commentaires :</b> repère : X 935137 : Y 6854381	1	Repère(s) sur le site
--	---	-----------------------

**GÉNÉRAL**

---


**Unité de gestion :** Meuse-Moselle  
**Code :** WEB\_S\_201810174444    **Date de mise à jour :** 07/11/2018  
**Auteur :** DDT54\_PR-GC\_MH



**GÉOLOCALISATION**

---

**Coordonnées WGS84 :** X: 6.19877620 / Y: 48.74667400  
**Coordonnées RGF93 (Lambert 93)** X: 935137 / Y: 6854381.02  
**Coordonnées RGF93 (ETRS89)** : X: 6.1987762 / Y: 48.746674  
**Code Hydro:** A6950300    **Rive de référence:** Gauche


	<b>21 mai 2012</b>	Altitude calculée de l'eau : <b>200.66 m</b>
Nature de l'inondation :		

**Commentaires :** repère : X 935137  
: Y 6854381

**GÉNÉRAL**

---

**Code :** WEB\_R\_201810174806    **Date de mise à jour :** 13/11/2018  
**Auteur :** DDT54\_PR-GC\_MH



Trace du maximum de la crue sur la façade du 9 rue de Nancy

**MARQUE**

---

**Texte :** 9 rue de Nancy  
**Maximum de l'inondation :** Oui

**SOURCE DE REPÉRAGE :** DDT 54 (MAI 2012) - 22/05/2012

---

**Type de repérage :** Campagne de terrain post-inondation

**NIVELLEMENT GÉOMÈTRES - 21/05/2012**

---

**Référence nivelée :** Marque d'inondation  
**Système altimétrique :** NGF IGN 1969 (système normal)  
**Altitude de la référence (en m) :** 200.660 m  
**Altitude calculée de l'eau (en m) :** 200.66 m