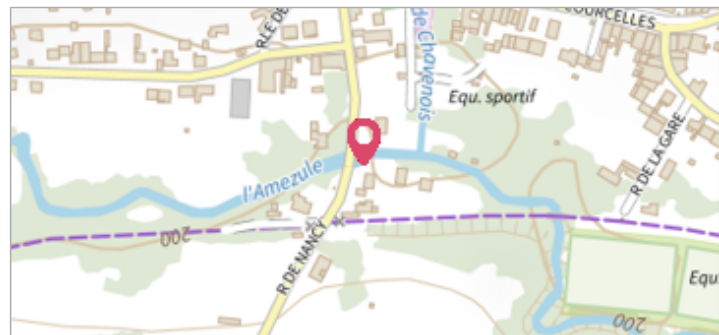
	Commune : <b>LAY-SAINT-CHRISTOPHE</b>	Rivière : <b>L' Amezule</b>
<h2>11 route de Nancy</h2>		

<b>Commentaires :</b> repère : X 935097 : Y 6854377	<b>1</b> Repère(s) sur le site
--	--------------------------------


**GÉNÉRAL**

**Unité de gestion :** Meuse-Moselle  
**Code :** WEB\_S\_201810172308    **Date de mise à jour :** 07/11/2018  
**Auteur :** DDT54\_PR-GC\_MH



**GÉOLOCALISATION**

**Coordonnées WGS84 :** X: 6.19823050 / Y: 48.74665200  
**Coordonnées RGF93 (Lambert 93)** X: 935097 / Y: 6854376.96  
**Coordonnées RGF93 (ETRS89)** : X: 6.1982305 / Y: 48.746652  
**Code Hydro:** A6950300    **Rive de référence:** Gauche

	<b>21 mai 2012</b>	Altitude calculée de l'eau : <b>200.19 m</b>
Nature de l'inondation :		


**Commentaires :** repère : X 935097  
: Y 6854377

**GÉNÉRAL**

**Code :** WEB\_R\_201810172647    **Date de mise à jour :** 13/11/2018  
**Auteur :** DDT54\_PR-GC\_MH

**MARQUE**

**Texte :** 11 rte de Nancy  
**Maximum de l'inondation :** Oui



Trace du maximum de la crue sur la façade au niveau du garage du 11 rte de Nancy

**SOURCE DE REPÉRAGE :** DDT 54 (MAI 2012) - 22/05/2012  
**Type de repérage :** Campagne de terrain post-inondation

**NIVELLEMENT GÉOMÈTRES - 21/05/2012**

**Référence nivelée :** Marque d'inondation  
**Système altimétrique :** NGF IGN 1969 (système normal)  
**Altitude de la référence (en m) :** 200.190 m  
**Altitude calculée de l'eau (en m) :** 200.19 m