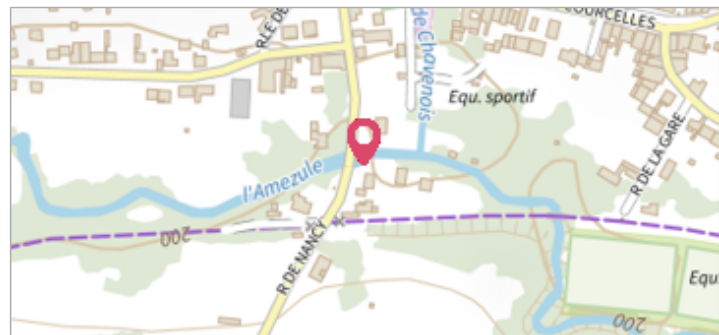
	Commune : LAY-SAINT-CHRISTOPHE	Rivière : L' Amezule
11 route de Nancy		

Commentaires : repère : X 935097 : Y 6854377	1	Repère(s) sur le site
--	---	-----------------------


GÉNÉRAL

Unité de gestion : Meuse-Moselle
Code : WEB_S_201810172308 **Date de mise à jour :** 07/11/2018
Auteur : DDT54_PR-GC_MH



GÉOLOCALISATION

Coordonnées WGS84 : X: 6.19823050 / Y: 48.74665200
Coordonnées RGF93 (Lambert 93) X: 935097 / Y: 6854376.96
Coordonnées RGF93 (ETRS89) : X: 6.1982305 / Y: 48.746652
Code Hydro: A6950300 **Rive de référence:** Gauche

	21 mai 2012	Altitude calculée de l'eau : 200.19 m
Nature de l'inondation :		


Commentaires : repère : X 935097
: Y 6854377

GÉNÉRAL

Code : WEB_R_201810172647 **Date de mise à jour :** 13/11/2018
Auteur : DDT54_PR-GC_MH

MARQUE

Texte : 11 rte de Nancy
Maximum de l'inondation : Oui



Trace du maximum de la crue sur la façade au niveau du garage du 11 rte de Nancy

SOURCE DE REPÉRAGE : DDT 54 (MAI 2012) - 22/05/2012
Type de repérage : Campagne de terrain post-inondation

NIVELLEMENT GÉOMÈTRES - 21/05/2012

Référence nivelée : Marque d'inondation
Système altimétrique : NGF IGN 1969 (système normal)
Altitude de la référence (en m) : 200.190 m
Altitude calculée de l'eau (en m) : 200.19