

Commune : **LAY-SAINT-CHRISTOPHE** | Rivière : **L' Amezule**

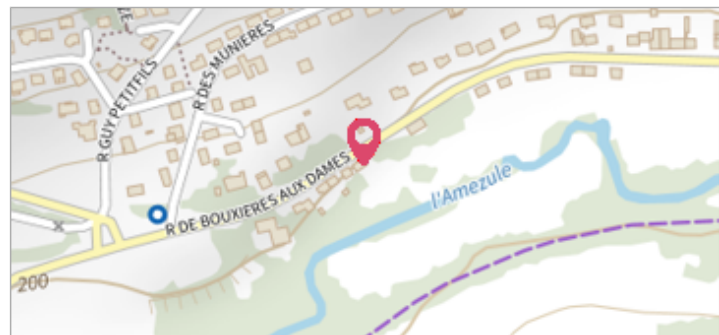
32 route de Bouxieres

Commentaires : repère : X 934556
: Y 6854342

1 Repère(s) sur le site

GÉNÉRAL

Unité de gestion : Meuse-Moselle
Code : WEB_S_201810170028 **Date de mise à jour :** 07/11/2018
Auteur : DDT54_PR-GC_MH



GÉOLOCALISATION

Coordonnées WGS84 : X: 6.19085960 / Y: 48.74653500
Coordonnées RGF93 (Lambert 93) X: 934556 / Y: 6854342.04
Coordonnées RGF93 (ETRS89) : X: 6.1908596 / Y: 48.746535
Code Hydro: A6950300 **Rive de référence:** Droite

21 mai 2012 Altitude calculée de l'eau : **198.25 m**

Nature de l'inondation :



Commentaires : repère : X 934556
: Y 6854342

GÉNÉRAL

Code : WEB_R_201810170449 **Date de mise à jour :** 13/11/2018
Auteur : DDT54_PR-GC_MH

MARQUE

Texte : 32 rte de Bouxières
Maximum de l'inondation : Oui



Trace du maximum de la crue sur le sous bassement de la maison du 32 rte de Bouxieres

SOURCE DE REPÉRAGE : DDT 54 (MAI 2012) - 22/05/2012

Type de repérage : Campagne de terrain post-inondation

NIVELLEMENT GÉOMÈTRES - 21/05/2012

Référence nivelée : Marque d'inondation
Système altimétrique : NGF IGN 1969 (système normal)
Altitude de la référence (en m) : 198.250 m
Altitude calculée de l'eau (en m) : 198.25