
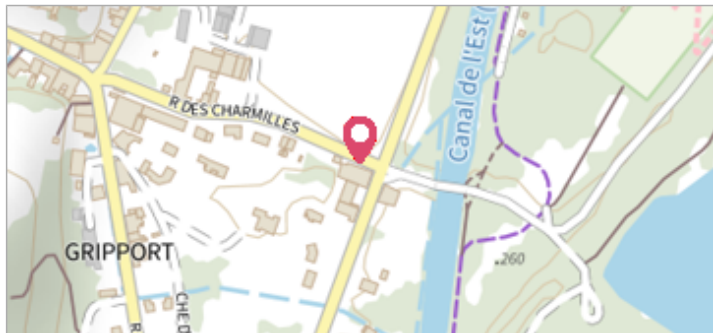


|   |                           |                                |
|---|---------------------------|--------------------------------|
|  | Commune : <b>GRIPPORT</b> |                                |
| <b>croisement route de Nancy et rue des Charmilles</b>                            |                           | <b>1</b> Repère(s) sur le site |

**Commentaires :** repère : X 940906  
: Y 6817569


#### GÉNÉRAL

**Unité de gestion :** Meuse-Moselle  
**Code :** WEB\_S\_201810162018 **Date de mise à jour :** 07/11/2018  
**Auteur :** DDT54\_PR-GC\_MH



#### GÉOLOCALISATION

**Coordonnées WGS84 :** X: 6.25652720 / Y: 48.41369400  
**Coordonnées RGF93 (Lambert 93)** X: 940906 / Y: 6817569.02  
**Coordonnées RGF93 (ETRS89)** : X: 6.2565272 / Y: 48.413694

|   |  |   |
|---|--|---|
|  | <b>3 Juin 2016</b><br>Nature de l'inondation : | Altitude calculée de l'eau : <b>non déterminé</b> |
|---|--|---|

**Commentaires :** repère : X 940906  
: Y 6817569

#### GÉNÉRAL

**Code :** WEB\_R\_201810162531 **Date de mise à jour :** 13/11/2018  
**Auteur :** DDT54\_PR-GC\_MH

#### MARQUE

**Texte :** croisement Rte de Nancy et rue des Charmilles  
**Maximum de l'inondation :** Oui



**SOURCE DE REPÉRAGE :** DDT 54 (JUN 2016) - 15/06/2016

**Type de repérage :** Campagne de terrain post-inondation

**CROISEMENT RTE DE NANCY ET RUE DES CHARMILLES - 16/10/2018**

Trace du maximum de la crue sur la façade à côté du garage sur la maison au croisement rte de Nancy et rue des Charmilles