
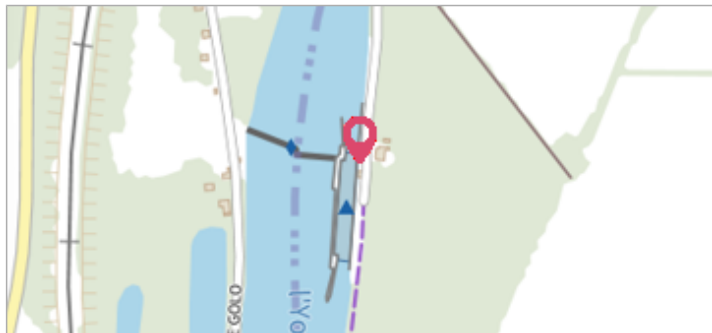


Commune : **VILLEVALLIER**Rivière : **L' Yonne****Écluse Villevallier****Commentaires :** Sur le mur de la cabine d'écluse**1**


Repère(s) sur le site

GÉNÉRAL**Unité de gestion :** Seine moyenne-Yonne-Loing**Code :** SMYL18_YO_S_27**Date de mise à jour :** 09/10/2018**Auteur :** SPC SMYL

Vue du site - SPC SMYL

GÉOLOCALISATION**Coordonnées WGS84 :** X: 3.30007551 / Y: 48.01548995**Coordonnées RGF93 (Lambert 93) :** X: 722372.91 / Y: 6768387.49**Coordonnées RGF93 (ETRS89) :** X: 3.3000755 / Y: 48.01549**Code Hydro:** F3--0200**Rive de référence:** Droite**25 Janvier 2018**Nature de l'inondation : **Débordement de cours d'eau**Altitude calculée de l'eau : **75.052 m**Nature du repère : **Marque peinture ou encre****Commentaires :** Laisse sur le mur**GÉNÉRAL****Code :** SMYL18_YO_R_27_1**Date de mise à jour :****Auteur :** SPC SMYL

28/01/2020



Vue de la marque - SPC SMYL

MARQUE**Maximum de l'inondation :** Oui**Visibilité :** Non renseigné**État du repère :** Non renseigné**Pérennité :** Non renseigné**Repère calculé :** Non renseigné**PHEC :** Non renseigné**SOURCE DE REPÉRAGE : RELEVÉ DE LAISSES SUITE À LA CRUE DE JANVIER 2018 - 01/01/1970****Type de repérage :** Campagne de terrain post-inondation**Organisme :** SPC Seine moyenne - Yonne - Loing**REPÉRAGE POST-INONDATION - 03/08/2018****Méthode :** GPS**Organisme :** SPC Seine moyenne - Yonne - Loing**Référence nivelée :** Autre type de référence**Description référence du repère :** En haut de l'escalier d'accès à la cabine**Système altimétrique :** NGF IGN 1969 (système normal)**Altitude de la référence (en m) :** 78.502 m**Différence entre le niveau d'eau et la référence (en m) :** -3.450 m**Altitude calculée de l'eau (en m) :** 75.052