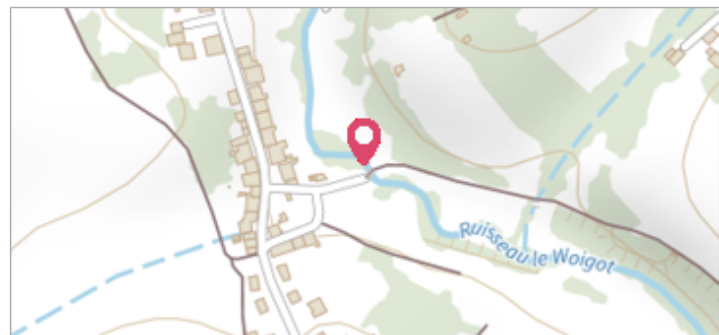
	Commune : VAL DE BRIEY	Rivière : Le Woigot
Chemin communal		

Commentaires : repère : X 910371.129 : Y 6912780.607	1 Repère(s) sur le site
--	--------------------------------


GÉNÉRAL

Unité de gestion : Meuse-Moselle
 Code : WEB_S_201810051355 Date de mise à jour : 07/11/2018
 Auteur : DDT54_PR-GC_MH



GÉOLOCALISATION

Coordonnées WGS84 : X: 5.89125660 / Y: 49.27999200
 Coordonnées RGF93 (Lambert 93) X: 910371.13 / Y: 6912780.65
 Coordonnées RGF93 (ETRS89) : X: 5.8912566 / Y: 49.279992
 Code Hydro: A83-0200 Rive de référence: Droite

	3 juin 2016 Nature de l'inondation :	Altitude calculée de l'eau : 225.32 m
---	--	--


Commentaires : repère : X 910371.129
: Y 6912780.607

GÉNÉRAL

Code : WEB_R_201810051554 Date de mise à jour : 06/09/2019
 Auteur : DDT54_PR-GC_MH



Trace du maximum de la crue sur le tronc de l'arbre à côté du pont sur le chemin communal



MARQUE

Texte : Chemin communal
 Maximum de l'inondation : Oui

SOURCE DE REPÉRAGE : DDT 54 (JUN 2016) - 15/06/2016

Type de repérage : Campagne de terrain post-inondation

NIVELLEMENT GÉOMÈTRES - 08/06/2016

Référence nivelée : Marque d'inondation
 Système altimétrique : NGF IGN 1969 (système normal)
 Altitude de la référence (en m) : 225.320 m
 Altitude calculée de l'eau (en m) : 225.32