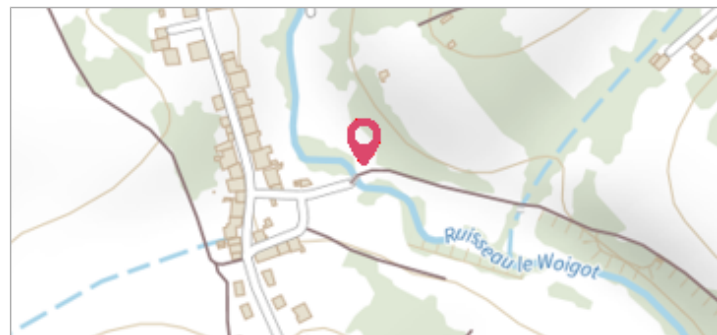
	Commune : VAL DE BRIEY	Rivière : Le Woigot
Chemin communal		

Commentaires : repère : X 910384.935 : Y 6912786.135	1 Repère(s) sur le site
--	--------------------------------


GÉNÉRAL

Unité de gestion : Meuse-Moselle
Code : WEB_S_201810050720 **Date de mise à jour :** 07/11/2018
Auteur : DDT54_PR-GC_MH



GÉOLOCALISATION


Coordonnées WGS84 : X: 5.89144890 / Y: 49.28003700
Coordonnées RGF93 (Lambert 93) X: 910384.93 / Y: 6912786.17
Coordonnées RGF93 (ETRS89) : X: 5.8914489 / Y: 49.280037
Code Hydro: A83-0200 **Rive de référence:** Gauche

	3 juin 2016	Altitude calculée de l'eau : 225.1 m
Nature de l'inondation :		

Commentaires : repère : X 910384.935
: Y 6912786.135

GÉNÉRAL

Code : WEB_R_201810051018 **Date de mise à jour :** 06/09/2019
Auteur : DDT54_PR-GC_MH



Trace du maximum de la crue sur le piquet de clôture du pré pas très loin du pont sur le chemin communal



MARQUE

Texte : Chemin communal
Maximum de l'inondation : Oui

SOURCE DE REPÉRAGE : DDT 54 (JUN 2016) - 15/06/2016
Type de repérage : Campagne de terrain post-inondation

NIVELLEMENT GÉOMÈTRES - 08/06/2016

Référence nivelée : Marque d'inondation
Système altimétrique : NGF IGN 1969 (système normal)
Altitude de la référence (en m) : 225.100 m
Altitude calculée de l'eau (en m) : 225.1